华东师范大学地理科学学院

School of Geographical Sciences
East China Normal University

2018
年度报告
ANNUAL REPORT

ANNUAL REPORT
2018 年度报告

华东师范大学地理科学学院
School of Geographical Sciences
East China Normal University

主编：刘敏、段玉山
Editiors in-Chief ：Liu Min， Duan Yushan

编辑：周立旻、杨毅、李响、王婷婷、王非、柳林、夏海斌、岳文辉、陈圆圆
Editiors ：Zhou Limin,Yang Yi、LiXiang, WangTingting、WangFei、Liu Lin,Xia Haibin、Yue Wenhui、Chen Yuanyuan

设计：王纯
Designer：Wang Chun

目录
CONTENTS

ANNUAL REPORT
2018 年度报告

一、 学院简介 Introduction
学院领导班子 Leadership Team 01

二、 概述 Summary 02

三、 学科建设 Discipline Construction 04

四、队伍建设 Research Staff 13

五、人才培养 Student Programs
1. 基本情况 14
2. 学位授予 14
3. 入学新生与毕业学生 14
4. 本科人才培养 17
5. 研究生人才培养 21

六、科学研究 Research Programs
1. 新增重要项目简介 26
2. 新增课题 27
3. 部分在研课题 30

七、交流合作 Academic Exchanges & Cooperations
1. 主办 / 承办 / 协办会议 33
2. 来访交流与合作 35
3. 出访交流与合作 36

八、党建工作 Party Building 44

九、学生工作 46

十、工会工作 54

十一、校友会工作 56

十二、学术机构
1. 学术委员会（暨教授委员会） 57
2. 学位委员会 57
3. 人才培养委员会 57
4. 国际咨询委员会 57

一 学院简介 Introduction

地理科学学院成立于 2014 年，其前身地理学系成立于 1951 年。地理学是国家一级重点学科，双一流重点建设学科，上海市一流学科（A 类）和上海市高峰高原学科，在第三次全国学科评估中名列第三。学院拥有国家地理学理科人才培养基地、地理信息科学教育部重点实验室、国家虚拟仿真教学试验中心、上海市地理教育教学研究基地（上海高校“立德树人”人文社会科学重点研究基地）、上海市实验教学示范中心、环境遥感与数据同化联合实验室等重点科研机构。学院在 2017 年紧密围绕双一流建设目标，在科学研究、队伍建设、人才培养等方面开展了大量工作；在城市自然地理学等领域取得重要突破，首次在 Nature、Science 子刊上独立发表原创性成果，为 2020 冲击国际一流学科打下坚实基础。

学院现有教职工 108 名。其中，正高职称 36 人、副高职称 31 人、中级职称及学科博士后 26 人、其他管理岗位人员 15 人；国家杰青 1 人、国家优青 1 人、上海市优秀学科带头人 2 名、上海市千人 1 名，上海市曙光学者 1 人、上海市教学名师 2 人、上海市科技启明星 1 名、紫江双百计划 3 人。

学院领导班子 Leadership Team

院长：刘敏　　书记：段玉山

副院长：周立旻　　副书记：王婷婷

二 概述 Summary

2018 年，紧密围绕学校、学院中心工作，扎实做好党建工作，为地理学科双一流建设保驾护航，2018 年实体院系考核优秀，学院发挥党委作用，坚持在校党委的正确领导下，继承发扬“地理学科”传统优势，提升科研与学术育人功能；凝心聚力，构建团结向上的学院文化、引进和培养人才，扎实推进师资队伍建设，为争创双一流学科保驾护航；践行“两学一做”日常化，掌握思想主阵地。2018 年 11 月 18 日，学院整体搬迁进入河口楼，开启全新征程。

认真学习贯彻党的十九大精神，开展学习实践活动，积极推进特色党建工作，推进“两学一做”学习教育常态化制度化，组织全院各党支部认真学习《中国共产党支部工作条例（试行）》，全面提升支部组织力。学生党建工作有序开展、开拓创新。2018 年成功申请到 2 项校党建研究课题，其中 1 项为校党建重点研究课题。1 项“党建工作创先创优”项目，本科生党支部获评校党建示范党支部。

全力推进地理学和大气科学 “双一流”建设，在上海市高峰高原学科计划的支持下，我院继续推进地理学学科建设与发展。我院作为“地理学”学科主体，深度参与、制定了华东师范大学“地理学一流学科” 建设方案的论证、完成与提交工作。学科建设持续稳步推进，迎接教育部 2020 年动态评估考核。

通过“走出去，请进来”加强学术交流，促进地理学科国际化进程，扩大学院及学科的影响力，2018 年学院成功举办各类会议论坛 10 余项，邀请国内外学者来访交流累计 60 余次。

学院继续实施“人才聚集”策略。2018 年我院继续保持人才引进增长态势。科研队伍新增学科博士后 6 名，紫江青年教授 7 名，教授 1 名，准聘副教授 1 名。

2018 年学院新增国家自然科学 / 社科基金 23 项，创近 6 年新高，包括国家重点研发计划课题 1 项、国家社科基金重大项目 1 项，“总理基金”1 项、国家自然科学基金重点项目 1 项，面上项目 10 项，海外及港澳学者合作研究基金 1 项，应急管理项目 1 项，青年基金 8 项。发表 SCI 论文 40 余篇，其中 ESI 热点论文 3 篇，高被引论文 15 篇。

2018 年度对于中国教育是一个重要的关键节点。国家召开了改革开放以来第一次全国教育大会，习近平总书记发表重要讲话，对全国教育系统新时代的工作进行全面的规划。2018 年度结题国创 7 项，上创 8 项，校创 17 项，共 32 项，新立项 27 项。在第十届“上汽教育杯”上海市高校学生科技创新竞赛中我院学子荣获大赛二等奖 2 项。

学院在前期完成了与澳大利亚昆士兰大学、与美国德州大学达拉斯分校和美国辛辛那提大学本科“2+2”联合培养协议签订的基础上，进一步强化人才培养的国际化水准。配合拔尖计划的申报积极推进与海外顶尖高校的人才培养合作，2018 年确定与美国哥伦比亚大学和英国牛津大学开展高水平本科生联合培养工作，并与哥伦比亚大学和牛津大学相关负责人进行了卓有成效的接洽。

学院虚拟仿真实践教学中，拥有 4 个虚拟仿真平台（“地理教学仿真”、“野外实践仿真”、“众创仿真模拟”、

“科研成果仿真教学”）和教学资源共享平台（相关课程授课课件，教学大纲等），已在地理学人才培养中发挥了重要作用。

强化以研究生教材建设为抓手推进研究生课程改革，开展教育硕士学习指导工作，加强研究生海外短期会议资助管理与研究生国际课程建设。我院共有 20 位研究生获得研究生短期海外学术交流基金的资助，赴美国和欧洲参加顶级学术会议，锻炼了国际化交流能力，扩大了国际影响。另外，邀请海外专家开设 4 门研究生课程。

加强学生思想政治教育、掌握学生动态、及时开展帮扶。2018 年学生积极向上，争先创优。2015 级博士郭行磐获得校长奖学金。在余柏蒗教授指导下，2016 级本科生刘子隆等荣获第七届全国大学生 GIS 应用技能大赛一等奖。本年度地理科学学院共有 38 名同学主动参与献血，17 名同学担任志愿者做好后勤保障工作；学院 55 名同学先后参加了大华福利院志愿者活动。

三 学科建设 Discipline Construction

1. 全力推进地理学和大气科学“双一流”建设

在上海市高峰高原学科计划的支持下，我院继续推进地理学学科建设与发展。我院作为“地理学”学科主体，深度参与、制定了华东师范大学“地理学一流学科” 建设方案的论证、完成与提交工作。学科建设持续稳步推进，迎接教育部 2020 年动态评估考核。地理科学学院 2017 年度考核成绩优秀！

我院聚焦并将继续深度参与、规划上海市 “崇明世界级生态岛”建设。包括 1 月地理信息科学教育部重点实验室举办的崇明智慧生态岛论坛暨重点实验室学术委员会会议在崇明岛举行，包括傅伯杰院士、陶澍院士、叶嘉安院士等 16 名委员专家以及师生共 100 余人参加了论坛和会议；8 月我校与美国哥伦比亚大学共同举办的“2018 崇明世界级生态岛中美论坛暨崇明生态岛中美联合研究中心揭牌仪式”举行。10 月崇明生态研究院能源楼启用和挂牌仪式在崇明区陈家镇举行，能源楼作为崇明生态研究院的主院部正式启用；组织来自美国、荷兰、澳大利亚、以色列、泰国等国家以及国内的著名专家学者，聚会崇明岛深入研讨世界级生态岛建设。11 月联合崇明区教育局、崇明区教育学院举行 “地理与生态环境教育研究中心”成立仪式暨世界级生态岛生态教育推进会，并赴前哨学校，与崇明区基础教育界人士共议崇明生态教育发展大计。

2017 年度教学科研实体单位考核

地理科学学院

发展规划部 评估考核办公室

2018 年 10 月

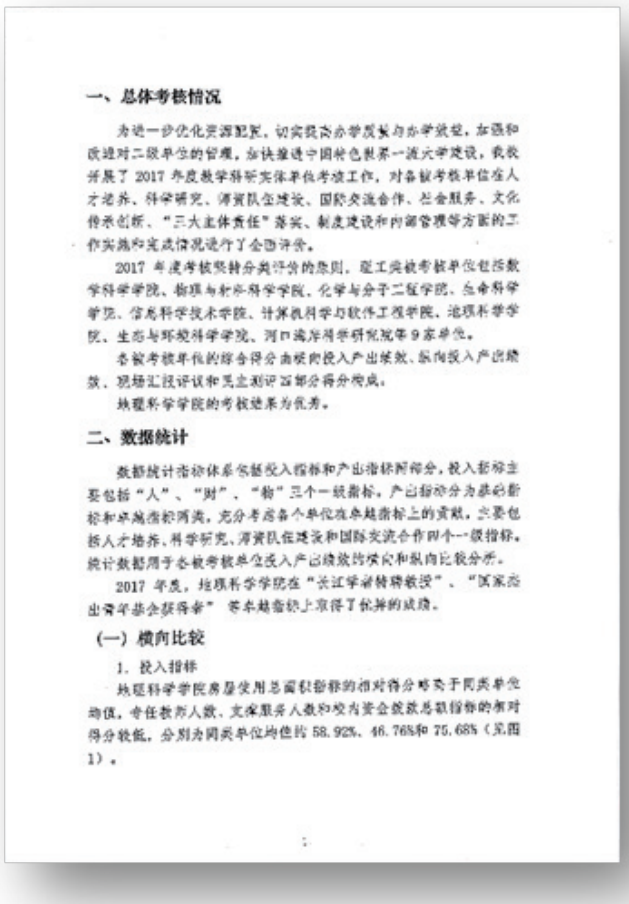

一、总体考核情况

为进一步优化资源配置，切实提高办学质量与办学效益，加强和改进对二级单位的管理，加快推进中国特色世界一流大学建设，我校开展了 2017 年度教学科研实体单位考核工作，对各被考核单位在人才培养、科学研究、师资队伍建设、国际交流合作、社会服务、文化传承创新、“三大主体责任”落实、制度建设和内部管理等方面的工作实施和完成情况进行了全面评价。

2017 年度考核按转分类评价的原则，经工类被考核单位包括数学科学学院、物理与机电科学学院、化学与分子工程学院、生命科学学院、信息科学技术学院、计算机科学与软件工程学院、地理科学学院、生态与环境科学学院、河口海岸科学研究院等 9 家单位。

各被考核单位的综合评分由绩效投入产出绩效、绩效投入产出绩效、现场汇报评议和民主测评四部分得分构成。

地理科学学院的考核结果为优秀。

二、数据统计

数据统计指标体系包括投入指标和产出指标两部分，投入指标主要包括“人”、“财”、“物”三个一级指标，产出指标分为基础指标和卓越指标两类，充分考虑各个单位在卓越指标上的贡献，主要包括人才培养、科学研究、师资队伍建设和国际交流合作四个一级指标。统计数据用于各被考核单位投入产出绩效的横向和纵向比较分析。

2017 年度，地理科学学院在“长江学者特聘教授”、“国家杰出青年基金获得者” 等卓越指标上取得了优异的成绩。

（一）横向比较

1. 投入指标

地理科学学院房屋使用总面积指标的相对得分略高于同类单位均值，专任教师人数、支撑服务人数和校内资金投放总额指标的相对得分较低，分别为同类单位均值的 58.92%、46.76%和 75.68%（见图 1）。

地理科学学院 2017 年度考核成绩优秀

崇明生态研究院能源楼启用和挂牌仪式


能源楼外景


能源楼内景

2018 崇明世界级生态岛中美论坛暨崇明生态岛中美联合研究中心揭牌仪式

崇明智慧生态岛论坛暨地理信息科学教育部重点实验室学术委员会会议

地理与生态环境教育研究中心成立


崇明生态研究院倡议建立“世界级生态岛科学联盟” 计划落户崇明

刘敏教授当选中国地理学会第十二届理事会副理事长，段玉山教授当选理事会理事；郑祥民教授入选教育部2018-2022年高等学校教学指导委员会“地理科学”类专业教学指导委员会，并担任副主任委员，显示了我院地理学科在全国的地位。

地理科学学院院长刘敏教授当选中国地理学会第十二届理事会副理事长

新一届理事长陈发虎院士（中）与我校地理科学学院院长刘敏（左）、党委书记段玉山（右）

刘敏、吴健平、段玉山、郑祥民分别当选华东师范大学首届“地理学”学科建设、本科专业点（教学点）研究生学位点责任教授。

段玉山担任上海市高中地理教材（国家2017课标版）主编、上海市初中地理教材（修订版）主编，译著《美国高中主流理科教材·科学发现者 地球科学》正式出版，体现了2017年新课标要求的地理学科核心素养，是高中地理课本的“补充包”，地理教学的资源库。

12月27日，上海市青少年科学创新实践工作站项目总结活动在上海中医药大学举行。项目新增华东师范大学地理学、同济大学物理学实践工作站、上海科技馆、上海动物园和上海植物园，并举行授牌仪式。

首届学科责任教授聘任仪式暨学科建设研讨会举行

学院副院长周立旻教授代表学院出席了“工作站授牌”仪式。

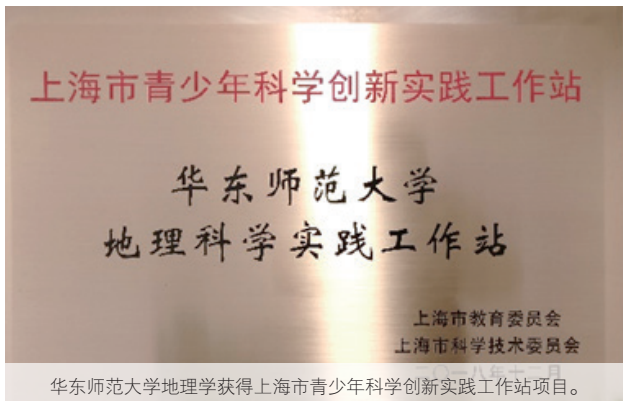

华东师范大学地理学获得上海市青少年科学创新实践工作站项目。

2. 通过“走出去，请进来”加强学术交流，促进地理学科国际化进程，扩大学院及学科的影响力

学院学术交流持续活跃。举办了第五届“地理信息和空间分析技术在公共卫生健康领域的应用”研讨会、“第九届空间综合人文学与社会科学国际论坛”、第二届“华东师范大学地理科学学院——昆士兰大学地球科学与环境学院联合研讨会”、“地理大数据与智慧城市”论坛、地理信息科学教育部重点实验室第四届学术委员会第三次会议、华东师范大学 2018 年度青年科学家（学者）国际论坛－地理科学学院分论坛、“地理学与生态文明”博士后论坛。由中国教育学会地理教学专业委员会（秘书处设在我院）的主办“高中地理课程标准解读”研讨会、“落实核心素养，提升地理实践力，推进研学旅行”研讨会暨 2018 年地理师范生教学技能大赛。

2018 年我院邀请国内外学者来访交流累计 60 余次。其中包括中科院院士傅伯杰、北京大学陶澍院士、武汉大学长江学者张良培教授、中科院丁永健教授、南师大闾国年教授、中科院王克林研究员、中国科学院遥感与数字地球研究所柳钦火研究员、中国科学院大气物理研究所林朝晖研究员、中科院青藏高原环境变化与地表过程重点实验室常务副主任徐柏青研究员、英国皇家科学院院士 Michael Batty 教授、美国东密歇根大学谢一春教授、美国弗吉尼亚理工大学杰出教授 Michael F. Hochella Jr.、澳大利亚昆士兰大学 Jonathan Corcoran 教授、美国杜克大学张

金砖国家城市公共安全的地理大数据应用研究项目组成员交流

军峰教授、英国牛津大学David Thomas教授、奥地利Yoshihide Wada研究员、美国普林斯顿大学Guy Nordenson院士、Paul Lewis教授、Ning Lin教授、法国海军学院研究所所长Christophe Claramunt教授、美国辛辛那提大学柳林教授、美国国家大气研究中心科学蒋耒文博士、美国耶鲁大学博士后研究员黄浚瑋博士等国内外权威学者。

由刘敏教授牵头的中、俄、印三方合作的国家重点研发计划政府间合作项目《金砖国家城市公共安全的地理大数据应用研究》项目组成员，赴印度理工大学卢克里分校开展项目成果交流，并应邀访问德里大学。俄罗斯合作方Vladimir Badenko教授一行再访华东师范大学并举行项目推进会议，并就联合建立“国际智慧城市”联合实验室等事宜进行了深入探讨。由刘敏教授牵头的中国－南非国际合作项目《中国－南非典型海岸湿地关键带水沙－生物地球化学过程耦合机理对比研究》项目组成员3月－4月赴南非研究区Knysna泻湖湿地开展实地监测与调研，参加南非国家研究基金会（NRF）和中国国家自然科学基金委员会（NSFC）在南非行政首都比勒陀利亚举办的中国－南非合作项目启动仪式，并与开普敦大学环境地理系进行学术交流。刘敏院长应邀赴美国哥伦比亚大学和普林斯顿大学进行学术交流和访问。

中国－南非国际合作项目组成员赴南非研究区Knysna泻湖湿地开展实地监测与调研

段玉山教授团队和王铮教授团队出席了美国地理学会（AGS）2018年学术年会，并访问了哥伦比亚大学国际地球科学信息网络中心(CIESIN)。我院还参加了在美国华盛顿举行的2018年美国地球物理协会(AGU)学术年会、在奥地利维也纳举办的2018年欧洲地球科学联盟（EGU）学术年会。为加强与兰州城市学院的对接交流，落实教育部“对口支援西部地区高等学校计划”，2018年8月院长刘敏率团出访赴兰州城市学院进行学术交流和访问。

段玉山教授率团参加美国地理学会（AGS）2018 年学术年会并作大会发言

3. 高端人才引进取得实质进展，队伍建设与科学研究已见成效

学院继续实施“人才聚集”策略。2018年我院继续保持人才引进增长态势。科研队伍新增学科博士后6名，紫江青年教授 7 名，教授 1 名，准聘副教授 1 名。

经统计，2018年学院新增国家自然科学/社科基金23项，创近6年新高，包括国家重点研发计划课题1项、国家社科基金重大项目 1 项，“总理基金”1 项、国家自然科学基金重点项目 1 项，面上项目 10 项，海外及港澳学者合作研究基金 1 项，应急管理项目 1 项，青年基金 8 项。发表 SCI 论文 40 余篇，其中 ESI 热点论文 3 篇，高被引论文 15 篇。

我院唐曦副教授总设计的《西北太平洋热带气旋气候图集(1981–2010)》斩获国际业界标志性重要奖项：英国地图制图学会（BCS）年度大奖——“John Bartholomew 专题地图奖”和“Stanfords 印制地图优质奖”、2018 年中国优秀地图作品“裴秀奖”银奖；地图与地理信息协会(CGIS)第 45 届地图设计大赛 Book/Atlas 组别荣誉奖，以及中国自然资源学会第二届“青年资源制图大赛”特等奖。

2018 年度 BCS Annual Awards 颁奖典礼：BCS 主席 Carpenter 与 Stanfords 主席 Godfrey 颁发 Stanfords Award

John C. Bartholomew 专题地图奖 & Stanfords 印制地图优质奖
奖杯及证书

我国著名计量地理学家、华东师范大学终身教授、地理科学学院张超教授获第九届中国地理科学成就奖。

地理科学学院张超教授获第九届中国地理科学成就奖

学科博士后孟醒、吴宾获得 2018 年上海市 “超级博士后”激励计划资助。

上海市人力资源和社会保障局
SHANGHAI MUNICIPAL HUMAN RESOURCES AND SOCIAL SECURITY BUREAU

上海城市精神
海纳百川 追求卓越 开明睿智 大气谦和

网站首页 | 新闻发布 | 信息公开 | 网上办事 | 便民服务 | 互动交流 | 请输入关键字进行全网检索

您现在的位置：上海市人力资源和社会保障网/ 信息公开/ 公示公告

2018年上海“超级博士后”激励计划拟资助人员名单公示

1. 入选“超博计划”的博士后人员，薪酬为30万元/年，共两年。其中包括由上海市促进人才发展专项资金资助的15万元/年，和学校配套经费15万元/年（包括合作导师或招收单位出资经费，要求不超过5万元/年，根据学科差异进行协商）；

2. 对“超博计划”申报当年度入选人力资源社会保障部、全国博士后管委会、中国博士后科学基金会“博士后创新人才支持计划”（以下简称“博新计划”），并符合本办法申报条件的博士后人员，经设站单位推荐，直接列入“超博计划”资助，由上海市促进人才发展专项资金按照每人每年10万元、共资助2年的标准予以资助。

129	孟醒	华东师范大学 地理科学学院	
192	吴宾	华东师范大学 地理科学学院	

地理信息科学教育部重点实验室收到内蒙古自治区鄂尔多斯市杭锦旗人民政府送来的锦旗，感谢实验室运用地理信息科学、卫星导航定位技术设计开发了北斗放牧 GIS 平台，以科技创新助力农牧业发展。

“北斗放牧”项目骨干王远飞副教授获赠锦旗

“中国北斗放牧 GIS 平台”手机 APP 界面

内蒙古自治区鄂尔多斯市杭锦旗人民政府所赠锦旗

时任国务院副总理刘延东考察北斗放牧 GIS 平台项目

四 队伍建设 Research

学院继续实施“人才聚集”策略。2018 年我院继续保持人才引进增长态势。科研队伍新增学科博士后 6 名，紫江青年教授 7 名，教授 1 名，准聘副教授 1 名。

新聘人员

科研人员

序号	姓名	类型	性别	学位	职称
1	陈曦	研究人员	男	博士	研究员
2	方文政	研究人员	男	博士	研究员
3	高红凯	研究人员	男	博士	研究员
4	韩平	研究人员	女	博士	研究员
5	黄晔	研究人员	男	博士	研究员
6	李超	研究人员	男	博士	研究员
7	谭琨	研究人员	男	博士	教授
8	郑艳玲	研究人员	女	博士	研究员

学科博士后

序号	姓名	类型	性别	年龄	职称
1	钭斐昀	博士后研究人员	女	28	博士后
2	方佳毅	博士后研究人员	女	27	博士后
3	胡国华	博士后研究人员	男	29	博士后
4	孟醒	博士后研究人员	女	29	博士后
5	吴宾	博士后研究人员	男	29	博士后
6	张亮	博士后研究人员	男	33	博士后

五 人才培养 Student Programs

1. 基本情况

2018 年学院现有本科生 474 人（含孟宪承书院免费师范生人），包含地理科学专业（理科基地）150 人，地理科学专业（免费师范生）137 人，地理信息系统专业 187 人。在读硕士研究生 197 人（不含免师教育硕士），博士研究生 73 人。在读留学生 9 人（其中硕士研究生 1 人，博士研究生 8 人）。

2. 学位授予

地理科学学院设有一级学科博士点 1 个，博士点 7 个，硕士点 8 个，本科专业 3 个，并建有地理学博士后流动站。

- 一级学科博士点：地理学
- 博士点：自然地理学，人文地理学，地图学与地理信息系统，环境科学，生态学，第四纪地质学，课程与教学论
- 硕士点：自然地理学，人文地理学，地图学与地理信息系统，环境科学，生态学，气象学，课程与教学论，学科教学（地理）
- 本科专业：地理科学专业（基地），地理科学专业（师范），地理信息科学专业

3. 入学新生与毕业学生

2018年度学院共招收本科生113人，研究生108人，其中博士生24人，硕士生71人，招收的博士生中直博3人，硕博连读 4 人，留学生 5 人。2018 年度毕业人，其中本科生 108 人，硕士生 53 人，博士 12 人。

博士毕业生

学号	姓名	专业	导师	论文题目
52130801002	旋晓伟	课程与教学论	段玉山	中学地理课程的科学素养功能体系的构建——基于国际比较的实证分析
52143901004	林贤彪	自然地理学	刘　敏	长江口邻近海域脱氮过程、影响因素及环境意义
52153901005	钭斐昀	自然地理学	杨　毅	基于时间序列多源遥感数据的长江河口湿地生态系统长期演变过程与机制研究
52143901006	艾金泉	地图学与地理信息系统	高　炜	基于时间序列多源遥感数据的长江河口湿地生态系统长期演变过程与机制研究
52143901007	刘浦东	地图学与地理信息系统	高　炜	种间竞争条件下互花米草光谱特征分析及叶绿素含量反演研究
52143901009	吴　宾	地图学与地理信息系统	吴健平	基于对象的地理时空演变分析与知识发现
52143901012	卢德彬	地图学与地理信息系统	徐建华	中国 PM2.5 的时空变化与土地利用关系的实证研究
52143901013	王　充	地图学与地理信息系统	徐建华	基于地球数据产品降尺度的天山南坡典型流域气候 - 径流变化的综合模拟
52130801005	李　晔	自然地理学	刘　敏	典型城市 PM2.5 时空分布、PAHs 赋存及影响机制
52143901008	王媛媛	地图学与地理信息系统	过仲阳	中国城市热岛与空气质量的时空演变格局及影响因素研究
52143901011	孙凤云	地图学与地理信息系统	象伟宁	长江流域旱涝灾害预估
52130801001	蒋连飞	课程与教学论	段玉山	地理师范生的地理空间思维研究

硕士毕业生

序号	姓名	学号	专业	导师	论文题目
1	林杏梅	51153901001	课程与教学论	陈昌文	“地球运动”核心概念学习进阶研究
2	王文洁	51153901002	课程与教学论	张琦	高中地理优质课堂特征研究——基于优质课的视频分析
3	朱琳	51153901003	课程与教学论	段玉山	1990 年以来人教版高中地理教材系统演变研究——以自然地理部分为例
4	程璐	51153901059	自然地理学	吕红华	新疆柴窝堡盆地南缘板房沟断裂晚第四纪活动性研究
5	董小芳	51153901060	自然地理学	郑祥民	上海市大气降水的氢氧同位素特征及与 ENSO 事件的关系
6	费茉莉	51153901061	自然地理学	王军	海绵城市视角的城市暴雨内涝应对方法与实施路径研究——以上海为例
7	韩美丽	51153901062	自然地理学	陆敏	京津冀民用燃煤减排对大气中苯并 [a] 芘污染影响模拟研究
8	刘婷	51153901063	自然地理学	郑祥民	上海市不同环境介质中汞累积时空变化特征研究
9	牛蕊	51153901064	自然地理学	郑祥民	贵州草海全新世泥炭记录的西南地区降水演变研究
10	孙秀茹	51153901065	自然地理学	刘敏	崇明东滩湿地土壤生物固氮速率沿潮滩水淹梯度分布特征
11	王超	51153901066	自然地理学	戴雪荣	浙东四明山甬江流域地貌计量指标与构造地貌研究
12	吴诗雪	51153901067	自然地理学	刘敏	上海城市土壤柱中 PAHs 空间分异特征及影响因素研究
13	玄晓娜	51153901069	自然地理学	郑祥民	长江三角洲南翼晚更新世硬粘土理化特征及其古环境意义
14	杨华玮	51153901070	自然地理学	郑祥民	静电云微物理对云形成的影响
15	易思	51153901071	自然地理学	王军	海平面上升与可能最大风暴潮复合作用的风险评估及其适应策略研究：以上海地区为例
16	张亚洲	51153901072	自然地理学	刘敏	气候变化背景下上海市自然灾害社会脆弱性时空格局研究
17	高婧	51153901073	人文地理学	李治洪	上海郊区耕地时空变化特征及影响因素分析
18	胡亚丹	51153901074	人文地理学	徐建华	长江三角洲地区休闲农业研究
19	花卉	51153901075	人文地理学	王铮	中国人口空间分布的影响因素及其合理性研究
20	罗轶	51153901076	人文地理学	李山	中国大陆气候舒适域的季节涨落与类型分布
21	许晓宁	51153901068	地图学与地理信息系统	过仲阳	基于支持向量机的逐日降水预报模型研究
22	陈昊楠	51153901077	地图学与地理信息系统	余柏蒗	基于多源 DEM 数据的南极伯德冰川高程精度对比及冰储量分析
23	陈洁	51153901078	地图学与地理信息系统	张立	上海市养老机构资源综合评价研究
24	陈林	51153901079	地图学与地理信息系统	李响	基于无人机视频的交通信息提取方法
25	陈亦辉	51153901080	地图学与地理信息系统	过仲阳	基于机器学习的上海市大气污染源解析研究
26	崔用祥	51153901081	地图学与地理信息系统	刘红星	基于随机森林的城市犯罪空间分布密度建模与影响因素探析——以上海市为例
27	邓顺强	51153901082	地图学与地理信息系统	余柏蒗	基于随机森林算法和多源数据的人口空间分布模型研究
28	邓依薇	51153901083	地图学与地理信息系统	张昆	基于 Kernel Density Estimation 的自然保护区用地类型变化研究——以河南丹江湿地国家级自然保护区为例
29	郭春颖	51153901084	地图学与地理信息系统	施润和	基于国产高分辨率遥感卫星数据的上海地区气溶胶光学厚度反演
30	郝玉	51153901085	地图学与地理信息系统	徐建华	遥感图像的模糊 C 均值聚类后处理方法研究
31	黄乐乐	51153901086	地图学与地理信息系统	刘红星	基于 Spark 平台的支持向量机并行化遥感图像分类算法研究

32	彭霞	51153901087	地图学与地理信息系统	象伟宁	上海市近地面大气黑碳浓度时空分布特征及影响因素分析
33	石艳	51153901088	地图学与地理信息系统	李响	基于案例的校园规划设计对空间认知的影响研究
34	宋歌	51153901089	地图学与地理信息系统	唐曦	基于戏剧空间与舞台隐喻的地图（集）交互信息设计
35	王佳鹏	51153901091	地图学与地理信息系统	施润和	湿地植被叶片光谱特征及其光合色素反演研究——以上海崇明东滩湿地的芦苇和互花米草为例
36	王魁	51153901092	地图学与地理信息系统	王铮	基于物流网站的大数据挖掘系统开发及其应用
37	王肖柳	51153901093	地图学与地理信息系统	象伟宁	城市轨道交通对办公物业价值影响研究——以上海市为例
38	王忠樑	51153901094	地图学与地理信息系统	朱良峰	基于 Cesium 平台的多维地球空间数据可视化
39	谢盈盈	51153901095	地图学与地理信息系统	吴健平	基于社交媒体数据的教育辅导机构可达性评价及选址研究——以上海徐汇区为例
40	闫阁	51153901097	地图学与地理信息系统	王铮	竞争型设施区位及其设计问题
41	杨天鹏	51153901098	地图学与地理信息系统	张远	雷达 / 光学遥感数据在麦田土壤水分监测中的应用研究
42	禹雷	51153901099	地图学与地理信息系统	赵卿	基于多级联合策略的多平台 MT-InSAR 形变时间序列联合分析—以上海市新成陆区为例
43	张砚炳	51153901100	地图学与地理信息系统	李响	基于移动终端多传感器数据融合的驾驶行为识别
44	赵佳楠	51153901101	地图学与地理信息系统	徐建华	基于随机森林的长江三角洲 PM2.5 浓度空间模拟及暴露风险评估
45	赵如意	51153901102	地图学与地理信息系统	李治洪	面向 GIS 的多维时空可视化 Web 组件库的开发与应用
46	郑旭曼	51153901103	地图学与地理信息系统	过仲阳	基于集成学习的 O3 浓度逐小时预测模型研究
47	朱丽	51153901104	地图学与地理信息系统	吴健平	基于轨迹数据的渣土车运输路径评价与优化
48	陈栋杰	51153901105	气象学	束炯	冬季欧亚中高纬大气季节内低频主模态的特征及对中国气温的影响
49	顾雅茹	51153901106	气象学	高炜	基于 WRF/GSI 同化系统的资料观测误差估计及对台风预报的影响研究
50	何礼	51153901107	气象学	束炯	上海海陆风对臭氧污染的影响
51	江铭诺	51153901108	气象学	高炜	基于资料同化方法的山东省夏玉米估产研究试验
52	李璐含	51153901109	气象学	束炯	基于 Himawari-8 全天空红外辐射的台风数值模拟评估与质量控制
53	刘诗桦	51153901110	气象学	乐群	印度洋 – 太平洋 SSTA 特征及与我国中东部降水异常的遥相关
54	沈成	51153901111	气象学	束炯	基于统计降尺度方法的长江中下游气温的多模式集合模拟与预估
55	沈振翔	51153901112	气象学	刘朝顺	基于 CrIS 红外高光谱数据反演大气温湿度廓线的研究
56	田晨光	51153901113	气象学	乐群	丝绸之路遥相关年代际变化特征及其与东亚夏季风的关系
57	杨雨晗	51153901114	气象学	束炯	FY-4A 大气垂直探测仪 (GIIRS) 温度探测通道优选
58	任名成	51130801102	环境科学	王东启	城市排污对河流沉积物反硝化过程及相关微生物群落影响研究 – 以天津市为例
59	KHALIL SAIRA KHAN	51143901122	环境科学	刘敏	一种简单的有机探针比色法高灵敏度高选择性检测水相中 Cu2+ 的研究
60	封竞男	51153901117	环境科学	杨毅	河口水环境中纳米氧化锌对微生物的生态风险及其机制研究
61	金晓佩	51153901118	环境科学	陈振楼	上海市大气 PM2.5 与气相中 PAHs 的污染特征、来源及其健康风险
62	聂家琴	51153901119	环境科学	王东启	中国东部典型潮间带沉积物有机质的分布特征与来源分析
63	王郭臣	51153901120	环境科学	陈振楼	长江河口湿地植被固碳对 CH4 和 CO2 产生的贡献
64	周雅	51153901121	环境科学	毕春娟	城市大气 PM2.5 中重金属污染特征、来源及其健康风险
65	朱春红	51153901122	环境科学	刘敏	上海市城市河网抗生素、抗性基因时空分布特征及其与环境因子相关性研究
66	王肖柳	51153901093	地图学与地理信息系统	李响	基于 HPM 和 GWR 的写字楼租金定价模型研究——以上海市为例

4. 本科人才培养

全面落实全国教育大会精神

2018 年度对于中国教育是一个重要的关键节点。国家召开了改革开放以来第一次全国教育大会，习近平总书记发表重要讲话，对全国教育系统新时代的工作进行全面的规划。按照总书记一再强调的“9 个坚持”、“6 个下功夫”、“要把立德树人融入思想道德教育、文化知识教育、社会实践教育各环节，贯穿基础教育、职业教育、高等教育各领域，学科体系、教学体系、教材体系、管理体系要围绕这个目标来设计，教师要围绕这个目标来教，学生要围绕这个目标来学。凡是不利于实现这个目标的做法都要坚决改过来。”等重要指示精神，我们学院在深刻学习领会的基础上，确立以专业思政建设为抓手，全面落实总书记讲话精神。2018 年 10 月，由学院国家万人名师郑祥民教授和教学副院长周立旻教授共同牵头，承担地理学科专业思政建设方案的编制工作，并得到了上海市教委的肯定与支持，同时在部分课程如柳林副教授的精品通识课开展试点建设工作。

2018 年度结题国创 7 项，上创 8 项，校创 17 项，共 32 项，新立项 27 项。在第十届“上汽教育杯”上海市高校学生科技创新竞赛中我院学子荣获大赛二等奖 2 项。

项目编号	项目名称	项目类型	项目负责人姓名	项目负责人学号	项目负责人所在专业	参与学生人数	项目其他成员信息（姓名 / 学号）	指导教师姓名
201810269132G	典型城市土壤多环芳烃的源解析与风险评估	创新训练项目	刘彦卓	10163903127	地理科学	4	朱紫薇 /10163901231，王宇成 /10163901230，陈敏仪 /10163901213	刘敏
201810269133G	上海夏季典型臭氧污染特征及影响因子	创新训练项目	刘旗洋	10163901240	地理科学	4	程浩然 /10153901227，赵宇 /10153901205，潘绍敏 /10163901212	束炯
201810269134G	豫南黄土－古土壤粒度、地球化学元素特征及其古环境意义	创新训练项目	翁佳媚	10163901224	地理科学	2	姜禹彤 /10163901229	郑祥民
201810269135G	基于遥感和 GIS 的上海城市热岛空间格局及其社区尺度人口脆弱性研究	创新训练项目	程浩然	10153901227	地理科学	4	赵宇 /10153901205，刘旗洋 /10163901240，潘邵敏 /10163901212	陈睿山，陈亮
201810269136G	世界级生态岛背景下的崇明旅游业路在何方	创新训练项目	季仁杰	10163903123	地理信息科学	5	黄宇阳 /10163903139，陈畅 /10163903101，高雨嚣 /10163903133，宋智超 /10163903144	李山
201810269137G	中国离婚率与城市化发展分析	创新训练项目	江紫薇	10163903103	地理信息科学	2	奉玲如 /10163903146	塔娜
201810269138G	基于 ArcGIS 的校园导航 Android 平台 app 的研究实现	创新训练项目	杨梦雯	10164102107	地理科学	3	李静娴 /10164102109，吴双 /10164102141	朱良峰

我院本科生在第十届“上汽教育杯”上海市高校学生科技创新竞赛中斩获佳绩

全力完善本科人才培养国际化

学院在前期完成了与澳大利亚昆士兰大学、与美国德州大学达拉斯分校和美国辛辛那提大学本科“2+2”联合培养协议签订的基础上，进一步强化人才培养的国际化水准。配合拔尖计划的申报积极推进与海外顶尖高校的人才培养合作，2018 年确定与美国哥伦比亚大学和英国牛津大学开展高水平本科生联合培养工作，并与哥伦比亚大学和牛津大学相关负责人进行了卓有成效的接洽。

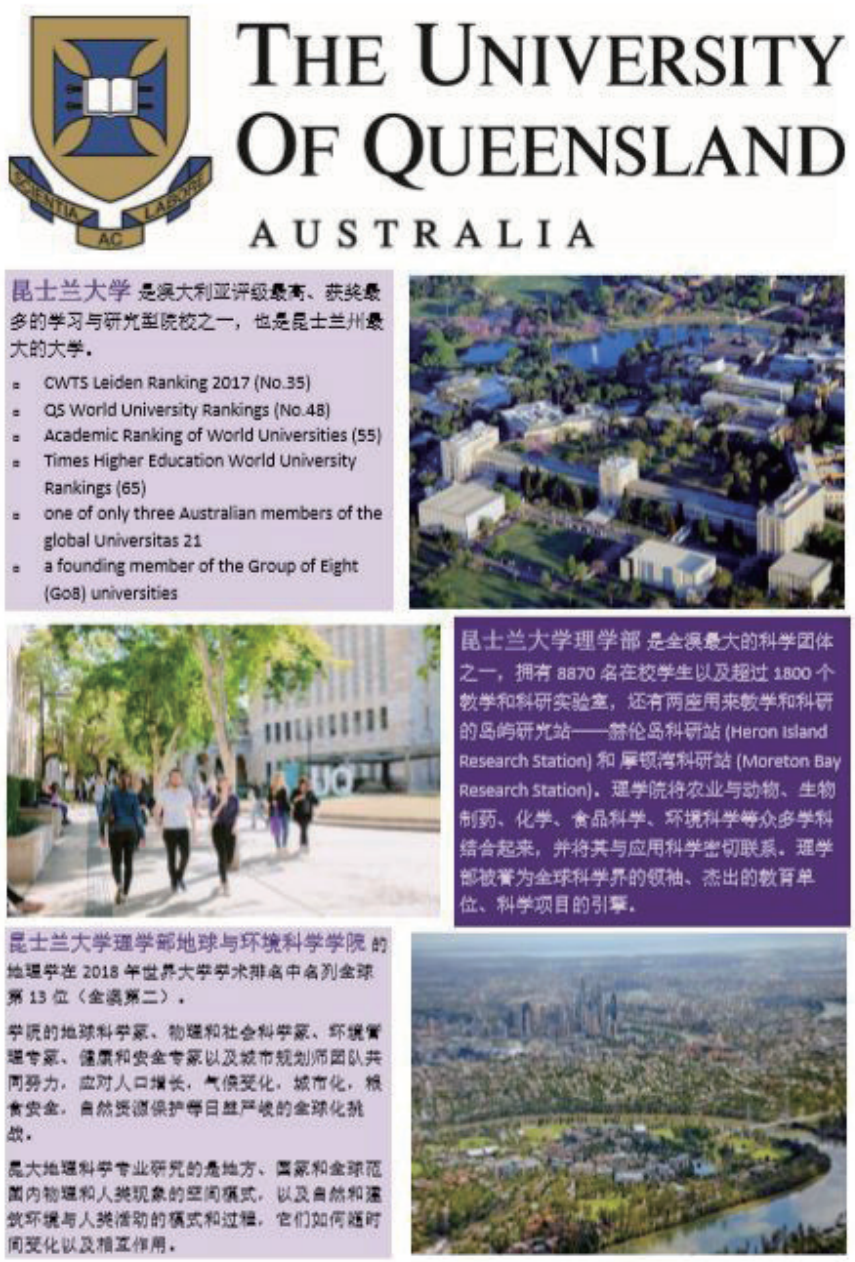

继续强化系列化国际课程，以请进来的方式提升学院教学的国际化。美国路易斯安那州立大学地理与人类学系终身教授、系主任王法辉开设本科生课程《Quantitative Methods and Socio-economic Applications in GIS》；美国辛辛那提大学地理系主任刘红星教授开设《Cartography Principles of Thematic Map Design》。我校荣誉教授、南非皇家科学院院士、南非开普敦大学地理系主任 Mike Meadows 为本科生开设《the Anthropocene: Human impact on Global Environment》课程，本年度更邀请了牛津大学地理系主任 Davis 为本科生做了系列地理学前沿讲座，广受学生好评。

以地理科学（师范）专业认证为抓手，全方位提升课程教学质量

（1）全力推进新技术手段在课堂教学中的应用提升教学质量

以大夏学堂地理学课程群建设为抓手，积极推进现代网络平台在教学实践中的应用。本年度所有主干课程均在大夏课堂上开设了网络教学平台，进一步探索依据师范生认证的“学生中心”理念完善混合式教学途径。

（2）群策群力探索完善全国基地联合跨区域野外实践教学体系助推拔尖人才培养

跨区域野外实践教学是我院的传统特色，郑祥民教授亲自指导建设了全国理科基地联合实习西南线的建设，本年度第十届全国基地联合实习在我校启动，同时邀请了教育部教指委陈发虎院士，北京大学陶澍院士，以及国内 40 多所地理学院校的院长参考开幕式，并就地理学拔尖人才 2.0 培养方案进行了研讨。此后在郑祥民教授、周立旻教授、王辉老师、任少芳老师的组织和带领下完成了全国理科基地联合实习浙江段的实习，获得圆满成功。

全国理科基地联合实习

（3）课程实习与课间实习相结合不断助推人才培养质量提升

实践是地理学最重要的学习环节，是巩固课堂知识，提升专业技能的最佳途径。本年度，与新疆师范大学地理科学学院合作，基地班全体与GIS班、师范班部分同学，行程5000公里，跨域进入新疆北天山区域，开展跨区域自然－人文实习，本次实习特别邀请了城市与区域科学学院的孔翔副院长指导人文地理实习，并通过光华书院邀请物理、化学、生物专业本科生参与体验地学实习，实习取得了圆满成果，收获丰硕。

新疆跨区域野外实习

本年度在前期课程改革的基础上，继续强化课间实践教学在本科各门课程中的开展，以门门有实践为基本目标，在完成实践量的基础上，着力提升实践的质量建设，目前80%的课程均开始尝试进行课间实践，极大地提升了学生的专业热情与兴趣。

（4）积极推荐教师进入教育部教学指导委员会

本年度按照教育部和学校的统一安排，学院推荐了两位专家申报教育部高等学校教学指导委员会，最终郑祥民教授连任地理科学专业教学指导委员会副主任，王格慧教授入选大气科学专业教学指导委员会委员，成为地学部仅有的两位教指委委员。

附：我校新一届教育部高等学校教学指导委员会委员名单

姓名	单位	所属教学指导委员会	备注
汪荣明	华东师范大学	统计学类专业	副主任委员
袁振国	教育学部	教育学类专业	副主任委员
郑祥民	地理科学学院	地理科学类专业	副主任委员
文军	社会发展学院	社会学类专业	副主任委员
季浏	体育与健康学院	体育	理论学科组组长
陈立新	哲学系	哲学类专业	委员
宋进	马克思主义学院	马克思主义理论类专业和思想政治理论课	委员
杨延宁	外语学院	英语专业	委员
袁筱一	外语学院	法语专业	委员
章义和	历史学系	历史学类专业	委员
王格慧	地理科学学院	大气科学类专业	委员

落实学校学部职称评定对教学的要求

根据《华东师范大学本科教学质量评定办法》，开展学院拟申报职称教师的教学质量评定工作。学院先后 2 次组织开展公开课，共有 8 位老师参加。学校督导、学院领导小组、人才发展委员会成员以及部分教师均参与公开课的听课，并填写详细的听课记录表，为职称评定提供有力的素材。

参与教务处开展的教师本科教学质量评定工作专题沙龙会议，学院召集人才培养委员会成员讨论、评定申报职称教师的教学质量。结合平时的同行听课记录、教学工作量以及公开课听课记录，对 5 位老师的教学质量进行评定。

进一步完善虚实结合的野外实践软硬件支撑体系

我院虚拟仿真实践教学中，拥有 4 个虚拟仿真平台（“地理教学仿真”、“野外实践仿真”、“众创仿真模拟”、“科研成果仿真教学”）和教学资源共享平台（相关课程授课课件，教学大纲等），已在地理学人才培养中发挥了重要作用。作为我校第一个入选国家级虚拟仿真实践教学中心，本年度进一步推进了虚拟仿真中心在野外实践中的应用，建设了虚拟仿真中心计算平台，目前已申报两项软件著作权。

5. 研究生人才培养

强化以研究生教材建设为抓手推进研究生课程改革

以强化导师在人才培养中的核心作用与学科前沿发展，对各个专业研究生培养方案进行了全面的修编，设立各个专业的核心基础课程与应对前沿进展的方向性选修课程。

以教材建设为抓手推进课程改革。在研究生院的支持下，扎实研究生系列教材建设，2018 年又有三部书稿交付出版社审核，即将出版，三本教材已与科学出版社签订出版合同，将在 2019 年陆续完稿出版。

开展教育硕士学习指导工作

我院教育硕士（专业学位）培养类别分为全日制、免费师范生、在职、上海市规范化培训四种。不同类别的教育硕士在培养要求、课程体系、学习年限等方面均存在一定的差异。针对不同类型的教育硕士（专业学位）研究生培养，在开学之初，召开教育硕士学习指导班会，结合学校、研究生院的相关文件、《研究生手册》、历年教育硕士培养过程中的案例，指导教育硕士合理安排学习时间，提前做好学习规划。

加强研究生海外短期会议资助管理与研究生国际课程建设

我院共有 20 位研究生获得研究生短期海外学术交流基金的资助，赴美国和欧洲参加顶级学术会议，锻炼了国际化交流能力，扩大了国际影响。另外，邀请海外专家开设 4 门研究生课程。

开展暑期夏令营与科学营工作

为吸引更多优质生源报考本院研究生，2018 年“地理学与生态文明建设”——地理科学学院 2018 年优秀大学生夏令营于 7 月 9 日举行，吸引了来自全国各大高校 200 余位本科三年级学生的踊跃报名，经审核择优录取了 15 所高校的 30 位优秀大学生成为正式营员。我院还承办了 2018 年全国青少年高校科学营华东师范大学分营 --“地球空间”探究型实践活动，共接待了来自上海市、香港特别行政区和江西省的 30 名高中生。

地理科学学院 2018 年优秀大学生夏令营

召开研究生学位评定分委员会工作会议

2018 年上半年召开 1 次地理科学学院学位评定分委员会学位审核工作会议，审议 65 位硕士、10 位博士研究生提出的学位申请，同意授予相应学位，并报地学部学位评定委员会审查。同时，进行了新增博士、硕士导师资格申请的评议，并报地学部审批。

下半年根据学校统一布置，成立了地理学科一级学科学位委员会，郑祥民教授任主席。12 月 5 日召开第一次会议，对新增博士、硕士导师资格申请的评议，并报地学部审批。

积极推进博士生学术沙龙

为适应博士研究生培养需要，进一步促进学术交流和构建浓郁学术氛围，自 2016 年 10 月起设立华东师范大学地理科学学院和地理信息科学教育部重点实验室博士生学术沙龙，至今已坚持 2 年，本年度继续做好博士生沙龙的工作，同时邀请博士后青年学者参与。所有在读博士生，自 2015 级起，必须在博士生学术沙龙做两次学术报告；参加学术沙龙并做报告将作为博士生进入博士学位论文答辩的前提条件之一。

研究生代表性成果

郭行磐（导师：杨毅）. Guo, Xing-pan; Yang, Yi; Lu, Da-pei; Niu, Zuo-shun; Feng, Jing-nan; Chen, Yu-ru; Tou, Fei-yun; Garner, Emily; Xu, Jiang; Liu, Min; Hochella, Michael F., Jr. Biofilms as a sink for antibiotic resistance genes (ARGs) in the Yangtze Estuary. WATER RESEARCH. 2018,129:277-286.（SCI 一区）

吴诗雪（导师：刘敏）.Wu, Shixue; Liu, Xinran; Liu, Min; Chen, Xing; Liu, Sai; Cheng, Lv; Lin, Xianbiao; Li, Ye. Sources, influencing factors and environmental indications of PAH pollution in urban soil columns of Shanghai, China. ECOLOGICAL INDICATORS. 2018,85:1170－1180.（SCI 二区）

赵习枝（导师：余柏蒗）.Zhao, Xizhi; Yu, Bailang; Liu, Yan; Yao, Shenjun; Lian, Ting; Chen, Liujia; Yang, Chengshu; Chen, Zuoqi; Wu, Jianping. NPP-VIIRS DNB Daily Data in Natural Disaster Assessment: Evidence from Selected Case Studies.REMOTE SENSING. 2018,10(10):1526.（SCI 二区）

研究生访学

学生姓名	学号	专业	导师姓名	前往国家 / 地区	大学 / 机构名称	起始时间	终止时间
王鹏远	51173901039	地理信息系统	李响	美国	肯特州立大学	2018.10	2019.01
韦小丽	52153901008	地理信息系统	高炜	美国	中佛罗里达大学	2017	2019
王梦迪	51163901077	地理信息系统	张昆	澳大利亚	新南威尔士大学	2018.12	2019.02

研究生出国参加国际会议

学生姓名	学号	专业	导师姓名	国际会议名称	会议时间	会议地点	报告名称
魏欣怡	52153901003	自然地理学	刘敏	American Geophysical Union (AGU) 2017 Fall Meeting	2018.12	美国华盛顿	Urban-scale modeling on the fate and transport of polycyclic aromatic hydrocarbons (PAHs) in multimedia from a highly urbanized area
陈龙	20164052	地理科学	束炯	AGU Fall Meeting	2018.12.12	美国华盛顿	Trade-induced Atmospheric Mercuy Deposition and Outflow over Chaina
秦延华	52183901018	自然地理学	孙勋	美洲地球物理联合会 (AGU) 年会	2018.12	美国华盛顿	Spatial and Temporal Variations of Nonlinear Trends in Precipitation based on the nonlinear Method

赵　越	51163901093	地图学与地理信息系统	唐曦	26rd Int. Conf. on GeoInformatics	2018.07.28-30	Kunming, China	The Taxonomy and Formal Expression of BLUR Effects in Geovisualization
张　玥	51163901092	地图学与地理信息系统	唐曦	26rd Int. Conf. on GeoInformatics	2018.07.28-30	Kunming, China	Optimization Strategies of Flow Line Design in Geo-Infographics
蒋俊帆	51173901032	地图学与地理信息系统	唐曦	26rd Int. Conf. on GeoInformatics	2018.07.28-30	Kunming, China	Visual Integration of Multiple Traffic Information for Online Map Design
杨东阳	52153901017	地图学与地理信息系统	徐建华	Annual Meeting of the American Association of Geographers	2018.04.10-14	新奥尔良	Estimating ground-level PM2.5 concentrations using a spatio-temporal model in Yangtze River Delta, China
朱妮娜	52163901011	地图学与地理信息系统	徐建华	Annual Meeting of the American Association of Geographers	2018.04.10-14	新奥尔良	Spatiotemporal change of Plum Rains in the Yangtze River Delta and its relation with atmospheric circulation during the period of 1960-2012
杨海清	52173901010	地图学与地理信息系统	徐建华	Annual Meeting of the American Association of Geographers	2018.04.10-14	新奥尔良	Morphology and controlling factors of step-pools in rill (SPRs) based on field investigation in Yuanmou Dry-hot Valley
马冠宇	51163901076	地图学与地理信息系统	赵卿	2018 年“龙计划”四期中期成果国际学术研讨会	2018.06.20	西安	Multi-platform InSAR Land Subsidence Time Series Different Joint Consistency Analysis
王强	51173901040	地图学与地理信息系统	赵卿	2018 年“龙计划”四期中期成果国际学术研讨会	2018.06.20	西安	Recent spatial pattern of land subsidence in Shanghai retrieved by Sentinel-1A MT-InSAR analysis
田丽	51163901084	地图学与地理信息系统	王铮	2018 North American Meetings of the Regional Science Association International	2018.11.07-10	San Antonio, Texas	Research on Phenology Characteristic of Double Cropping Rice and Its Relationship with Corresponding Hydro-thermal Conditions in China

联合培养研究生

姓名	学号	专业	学院	导师	联合机构	时间
李晔		自然地理学	地理学院	刘敏	哥伦比亚大学	2016. 9-2018.8
高登洲	52143901004	自然地理学	地理学院	刘敏	德克萨斯大学奥斯汀分校	2018.9-2019.8
赵茜	51183901024	自然地理学	地理科学学院	史贵涛	中国极地研究中心	2019-2021
李冠秀	51183901056	气象学	地理科学	束炯，陈葆德	中国气象局上海台风研究所	2018-2021
农川	51183901058	气象学	地理科学	束炯，尹球	中国气象局上海卫星用户办公室	2018-2021
胡天慧	51183901055	气象学	地理科学	束炯，余晖	中国气象局上海台风研究所	2018-2021
张加易	51183901060	气象学	地理科学	束炯，雷小途	中国气象局上海台风研究所	2018-2021

六 科学研究 Research Programs

2018 年学院新增科研项目 70 项，其中新增国家级项目 23 项，创近 5 年新高，包括国家重点研发计划 1 项、、重点项目 1 项，国家社科重大项目 1 项，面上项目 10 项，青年基金 8 项，应急管理项目 1 项，海外及港澳学者研究基金 1 项。发表 SCI 论文 40 余篇，其中顶级期刊论文 20 多篇，ESI 热点论文 3 篇，ESI 高被引论文 15 篇，较上年增长显著。

1. 新增课题

重点基金

序号	项目批准号	承担人	项目名称	项目级别	项目类别
1		李超	中国区域重大极端天气气候事件的归因方法研究	国家重点研发计划	重点专项（课题）
2		王军	多灾种重大灾害危险评估、综合防范与城市规划研究	国家社科基金	重大项目
3	41531176	黎夏	地理过程建模的多尺度空间协同与精细化模拟：以城市群增长为例	国家自然科学基金	重点项目

面上 / 青年基金

序号	项目批准号	负责人	项目名称	项目类别
1	41871340	陈曦	基于全上下文及深度特征分析的高分辨率遥感图像分类研究	面上项目
2	41871306	陈逸敏	“ 遥关联 ” 下中国未来土地利用变化及其生态影响的区域转移情景模拟	面上项目
3	41877476	陈振楼	城市雾霾期 PM2.5 中重金属的液相作用过程及影响机制	面上项目
4	41871337	谭琨	基于半监督决策森林的高光谱遥感土壤质量监测	面上项目
5	41871374	唐曦	城市区域专题地图集多元耦合信息设计模式	面上项目
6	41871025	徐建华	基于地球系统数据产品降尺度模拟缺资料的天山南坡山区流域气候 - 径流过程	面上项目
7	41871143	叶超	基于地方性的人文地理学思想创新模式研究	面上项目
8	41871164	殷杰	基于高精度暴雨洪涝数值预报的城市应急响　应可达性研究	面上项目
9	41871331	余柏蒗	基于多源遥感数据和深度学习的城市高时空分辨率动态人口分布估算	面上项目
10	41871015	郑祥民	长江三角洲东延区域风尘黄土次生作用及古环境信息研究	面上项目
11	41801343	陈佐旗	基于多源夜间灯光遥感数据的多尺度城市空间结构时空演化研究	青年科学基金项目
12	41801036	高红凯	冰川变化及其水文效应的模型集成研究—以长江源区冬克玛底冰川为例	青年科学基金项目
13	41807355	葛双双	氨气及有机胺影响硫酸盐生成机制的烟雾箱研究	青年科学基金项目
14	41807465	韩平	河口潮滩湿地完全氨氧化菌的菌群动态及其氧化亚氮产生机制	青年科学基金项目
15	41801314	孟醒	新型城镇化和 “ 一带一路 ” 下的中国碳排放时空演变过程模拟与分析	青年科学基金项目
16	41801014	王薇	三角洲城市不均匀扩张对海风锋推进的影响	青年科学基金项目
17	41807449	吴电明	城市土壤气态亚硝酸（HONO）排放特征及影响机制	青年科学基金项目
18	41801337	赵卿	基于多卫星平台 MT-InSAR 融合的新成陆区超长时序地面沉降研究	青年科学基金项目
19	41828101	Xun Shi	气候变化、全球化和城市化下的虫媒传染病的高精度时空建模	海外及港澳学者合作研究基金
20	41842001	李响	第九届空间综合人文学与社会科学论坛	应急管理项目

总理基金

序号	项目名称	项目编号	批准号	负责人	职工号	项目来源	委托单位	依托单位	学术单位	开始时间	结束时间	立项年度
1	区域站点有机碳研究	13901-412117-18003		王格慧	20160201	其他部委科技项目（New）	中国环境监测总站	地理科学学院	地理科学学院	2017-07-01	2020-12-31	2018
2	颗粒物源解析中国环科院	13901-412117-18002		王格慧	20160201	其他部委科技项目（New）	中国环境监测总站	地理科学学院	地理科学学院	2017-07-01	2020-12-31	2018

2. 部分在研课题

序号	项目 / 课题名称	编号	负责人	起止时间	经费 (万元)	类别
1	金砖国家城市公共安全的地理大数据应用研究	2017YFE0100700	刘敏	2017-10-1 至 2020-09-30	115.00	国家重点研发计划政府间重点专项项目
2	金砖国家时空数据高可信关键技术及其应用研究	2018YFE0101000	张雷	2019-01-01 至 2021-12-31	120.00	国家重点研发计划政府间重点专项项目
3	长江三角洲城市群典型 POPs 环境过程、耦合机理与空间模拟	41730646	刘敏	2018-01-01 至 2022-12-31	12.60	国家自然科学基金重点项目
4	面向大数据的快速磁共振成像	61731009	张桂戌	2018-01-01 至 2022-12-31	10.40	国家自然科学基金重点项目
5	地理过程建模的多尺度空间协同与精细化模拟：以城市群增长为例	41531176	黎夏	2016-01-01 至 2020-12-31	214.93	国家自然科学基金重点项目
6	大都市区多灾种重大自然灾害综合风险评估与保险技术	2017YFC1503001	陈睿山	2018-01-01 至 2022-12-31	146.8	国家重点研发计划课题
7	中国区域极端温度事件的检测归因	2018YFC1507702	李超	2018-12-01 至 2021-11-30	0.00	国家重点研发计划课题
8	大气氧化剂及其前体物演变过程与收支平衡		王格慧	2017-07-01 至 2020-12-31	94.50	国家重点研发计划课题
9	中国 - 南非典型海岸湿地关键带水沙 - 生物地球化学过程耦合机理对比研究	41761144062	刘敏	2018-01-01 至 2020-12-31	132.87	国家自然科学基金国际合作项目
10	多灾种重大灾害风险评价、综合防范与城市韧性研究	18ZDA105	王军	2018-09-01 至 2021-12-31	76.00	国家社科基金重大项目
11	环境地学	41522111	杨毅	2016-01-01 至 2018-12-31	13.40	国家自然科学基金优青项目
12	河口湿地植被对甲烷和氧化亚氮产生与排放的影响及其控制机制	41473094	陈振楼	2015-01-01 至 2018-12-31	0.00	国家自然科学基金面上项目
13	基于多源遥感数据和 GIS 的城市太阳能资源时空分布调查与利用评价	41471449	余柏蒗	2015-01-01 至 2018-12-31	0.00	国家自然科学基金面上项目

14	基于雷达卫星遥感与微波散射模拟技术的水稻快速估产研究	41571410	张远	2016-01-01 至 2019-12-31	17.50	国家自然科学基金面上项目
15	太阳风变速影响气候系统的机理及其稳定同位素记录研究	41571040	周立旻	2016-01-01 至 2019-12-31	20.70	国家自然科学基金面上项目
16	东南极冰盖中山站至昆仑站断面雪层中 NO3- 的沉积后机制研究：δ15N、δ180 和 Δ170 证据	41576190	史贵涛	2016-01-01 至 2019-12-31	61.93	国家自然科学基金面上项目
17	城市化地区河流水体氧化亚氮排放系数及流域尺度建模	41671467	王东启	2017-01-01 至 2020-12-31	26.80	国家自然科学基金面上项目
18	长江河口三角洲风暴洪水危险性情景模拟与关键影响因素定量识别	41671095	王军	2017-01-01 至 2020-12-31	26.80	国家自然科学基金面上项目
19	城市工程地质空间几何结构场与属性参数场耦合构模研究	41672327	朱良峰	2017-01-01 至 2020-12-31	21.60	国家自然科学基金面上项目
20	贵州喀斯特山区土地退化机制、演变趋势与生态系统服务权衡	41771119	陈睿山	2018-01-01 至 2021-12-31	3.10	国家自然科学基金面上项目
21	集成 3D 地图和 GNSS 的城市高密度区域高精度定位研究	41771475	陈雯	2018-01-01 至 2021-12-31	2.90	国家自然科学基金面上项目
22	基于可控时空立方体的车辆轨迹大数据检索方法研究	41771410	李响	2018-01-01 至 2021-12-31	2.95	国家自然科学基金面上项目
23	基于多源遥感数据与冰流物理模型的南极冰架冰川系统动态变化及其稳定性研究	41771461	刘红星	2018-01-01 至 2021-12-31	2.73	国家自然科学基金面上项目
24	天山北缘河流下切速率的时空模式与机制研究	41771013	吕红华	2018-01-01 至 2021-12-31	3.20	国家自然科学基金面上项目
25	典型城市大气气固两相水溶性有机物来源与气固分配机制	41773117	王格慧	2018-01-01 至 2021-12-31	3.45	国家自然科学基金面上项目
26	长江河口湿地互花米草入侵对沉积物中汞甲基化过程的影响及其机理研究	41771508	王永杰	2018-01-01 至 2021-12-31	3.00	国家自然科学基金面上项目
27	河口水环境中纳米颗粒物对抗生素抗性基因多介质行为的影响及其机制研究	41771506	杨毅	2018-01-01 至 2021-12-31	3.05	国家自然科学基金面上项目
28	基于全上下文及深度特征分析的高分辨率遥感图像分类研究	41871340	陈曦	2019-01-01 至 2022-12-31	28.75	国家自然科学基金面上项目
29	“遥关联”下中国未来土地利用变化及其生态影响的区域转移情景模拟	41871306	陈逸敏	2019-01-01 至 2022-12-31	29.00	国家自然科学基金面上项目
30	城市雾霾期 PM2.5 中重金属的液相作用过程及影响机制	41877476	陈振楼	2019-01-01 至 2022-12-31	30.50	国家自然科学基金面上项目
31	基于半监督决策森林的高光谱遥感土壤质量监测	41871337	谭琨	2019-01-01 至 2022-12-31	28.75	国家自然科学基金面上项目
32	城市区域专题地图集多元耦合信息设计模式	41871374	唐曦	2019-01-01 至 2022-12-31	29.00	国家自然科学基金面上项目
33	基于地球系统数据产品降尺度模拟缺资料的天山南坡山区流域气候 – 径流过程	41871025	徐建华	2019-01-01 至 2022-12-31	30.00	国家自然科学基金面上项目

34	基于地方性的人文地理学思想创新模式研究	41871143	叶超	2019-01-01 至 2022-12-31	29.00	国家自然科学基金面上项目
35	基于高精度暴雨洪涝数值预报的城市应急响应可达性研究	41871164	殷杰	2019-01-01 至 2022-12-31	28.75	国家自然科学基金面上项目
36	基于多源遥感数据和深度学习的城市高时空分辨率动态人口分布估算	41871331	余柏蒗	2019-01-01 至 2022-12-31	29.00	国家自然科学基金面上项目
37	长江三角洲东延区域风尘黄土次生作用及古环境信息研究	41871015	郑祥民	2019-01-01 至 2022-12-31	30.00	国家自然科学基金面上项目
38	河口沉积物中铁矿物和有机质对多环芳烃微生物降解的影响和机理研究	41501530	刘欣然	2016-01-01 至 2018-12-31	2.68	国家自然科学基金青年项目
39	抗生素对河口近岸反硝化过程的影响及其微生物作用机理	41501524	尹国宇	2016-01-01 至 2018-12-31	3.02	国家自然科学基金青年项目
40	模拟增温对长江口盐沼湿地芦苇与互花米草种间竞争关系的影响	31500392	张超	2016-01-01 至 2018-12-31	2.68	国家自然科学基金青年项目
41	基于中尺度模式的星载高光谱红外辐射资料直接同化及应用研究	41601469	刘延安	2017-01-01 至 2019-12-31	10.11	国家自然科学基金青年项目
42	积云对流参数化方案的集合优化及其对我国南方夏季降水的模拟	41605079	乔枫雪	2017-01-01 至 2019-12-31	10.11	国家自然科学基金青年项目
43	大城市郊区保障房社区的居民时空行为与生活圈模拟研究——以上海市为例	41601159	塔娜	2017-01-01 至 2019-12-31	10.11	国家自然科学基金青年项目
44	城市典型湖泊水－沉积物系统多环芳烃迁移及归趋研究	41601526	杨静	2017-01-01 至 2019-12-31	9.80	国家自然科学基金青年项目
45	河口潮滩湿地反硝化型甲烷厌氧氧化及其影响机理研究	41601530	郑艳玲	2017-01-01 至 2019-12-31	10.11	国家自然科学基金青年项目
46	基于机器学习和数据融合技术的高分辨率 PM2.5 浓度估算研究	41701413	白开旭	2018-01-01 至 2020-12-31	1.45	国家自然科学基金青年项目
47	基于消费侧的中国大气汞沉降模拟与来源分析	41701589	陈龙	2018-01-01 至 2020-12-31	1.33	国家自然科学基金青年项目
48	面向对象的青藏高原积雪累积与消融过程时空建模研究	41701502	黄艳	2018-01-01 至 2020-12-31	1.34	国家自然科学基金青年项目
49	环境因子影响下的城市轨道交通站点周边慢行交通事故发生机制与预测——以上海为例	41701462	姚申君	2018-01-01 至 2020-12-31	1.71	国家自然科学基金青年项目
50	基于多源夜间灯光遥感数据的多尺度城市空间结构时空演化研究	41801343	陈佐旗	2019-01-01 至 2021-12-31	15.00	国家自然科学基金青年项目
51	冰川变化及其水文效应的模型集成研究—以长江源区冬克玛底冰川为例	41801036	高红凯	2019-01-01 至 2021-12-31	15.00	国家自然科学基金青年项目
52	氨气及有机胺影响硫酸盐生成机制的烟雾箱研究	41807355	葛双双	2019-01-01 至 2021-12-31	15.00	国家自然科学基金青年项目
53	河口潮滩湿地完全氨氧化菌的菌群动态及其氧化亚氮产生机制	41807465	韩平	2019-01-01 至 2021-12-31	15.00	国家自然科学基金青年项目

54	新型城镇化和“一带一路”下的中国碳排放时空演变过程模拟与分析	41801314	孟醒	2019-01-01 至 2021-12-31	15.66	国家自然科学基金青年项目
55	三角洲城市不均匀扩张对海风锋推进的影响	41801014	王薇	2019-01-01 至 2021-12-31	13.80	国家自然科学基金青年项目
56	城市土壤气态亚硝酸（HONO）排放特征及影响机制	41807449	吴电明	2019-01-01 至 2021-12-31	15.00	国家自然科学基金青年项目
57	基于多卫星平台 MT-InSAR 融合的新成陆区超长时序地面沉降研究	41801337	赵卿	2019-01-01 至 2021-12-31	15.18	国家自然科学基金青年项目
58	气候变化、全球化和城市化下的虫媒传染病的高精度时空建模	41828101	黎夏	2019-01-01 至 2020-12-31	18.00	海外及港澳学者合作研究基金
59	第九届空间综合人文学与社会科学论坛	41842001	李响	2018-06-01 至 2018-12-31	9.00	国家自然科学基金应急管理项目
60	从象征到现实：空间生产的理论与实证研究	18FSH003	叶超	2018-09-01 至 2020-12-31	19.00	国家社科基金后期资助项目
61	华东师范大学地理科学青少年科学实践工作站	18dz2314000	王东启	2018-12-01 至 2019-11-30	60.00	上海市科委项目
62	导航星地一体化信号增强服务系统关键技术研究及示范应用	18511101400	张雷	2018-07-01 至 2020-06-30	96.00	上海市科委项目
63	农业信息服务服务平台及农业数据采集、综合利用研究	沪农科推字（2016）第 2-5-2 号	李治洪	2016-04-01 至 2018-03-31	20.00	上海市其他委局项目

3. 研究进展

论文

新增 SCI&SSCI 论文 40+ 篇

ESI 高被引论文 15 篇，实验室通讯 / 一作 9 篇

ESI 热点论文 3 篇，实验室通讯 1 篇

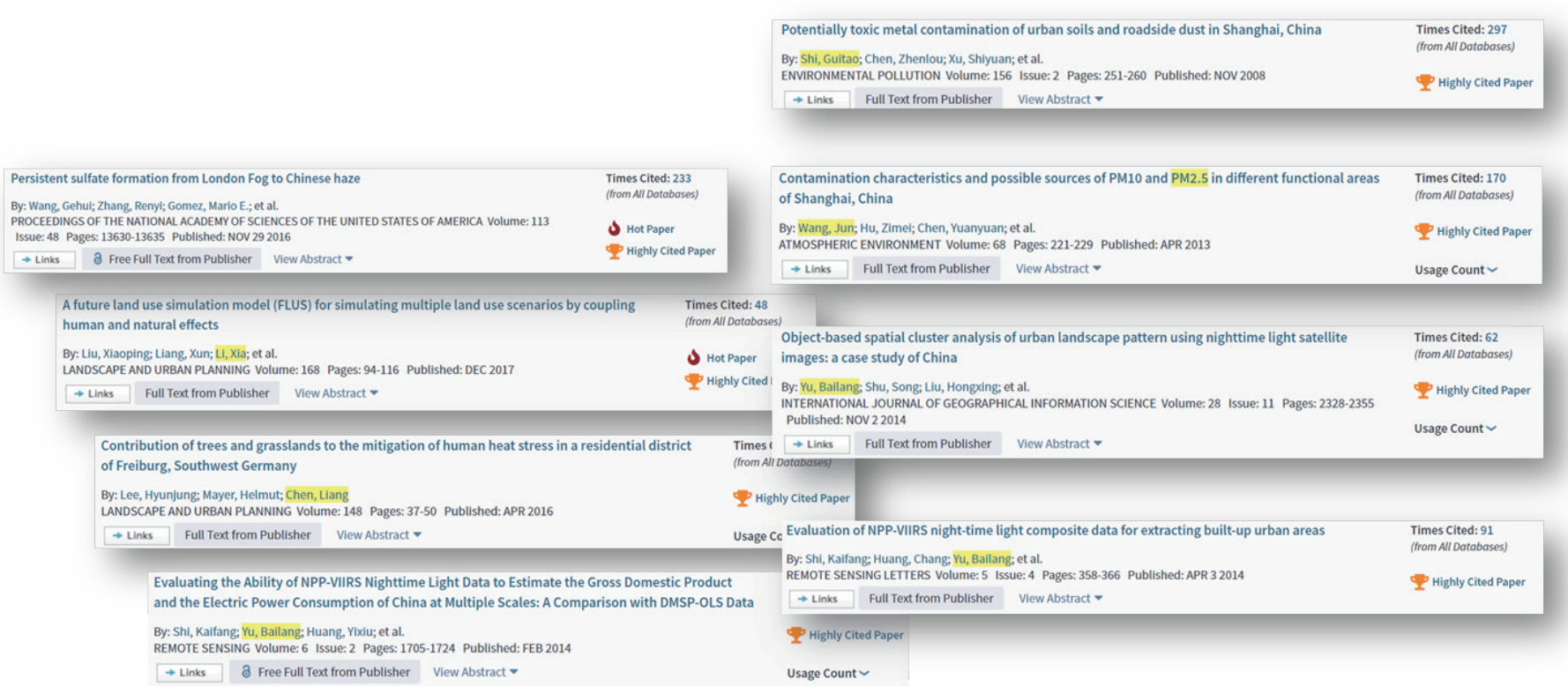

专利\软件著作权

编号	完成人	名称	成果类型
201810970352.8	陈曦，胡正欣，刘敏	基于区块链的地理大数据交换和交易系统及方法	发明专利
20181014441.8	李治洪等	一种农用地现状数据快速采集方法	发明专利
2480828	李治洪等	农用地 GIS 综合管理平台	软件著作权
2481503	李治洪等	农业保险 GIS 服务系统	软件著作权
2481186	李治洪等	设施农用地管理信息系统	软件著作权
2018SR037064	刘延安，施润和，刘朝顺，乔枫雪，张超	极端性暴雨灾害特征分析及数据库系统	软件著作权
2018SR302393	刘延安，施润和，刘朝顺，高炜	基于中尺度模式的气溶胶轨迹预报系统	软件著作权
2018SR037064	刘延安，施润和，刘朝顺，乔枫雪，张超	极端性暴雨灾害特征分析及数据库系统 V1.0	软件著作权
2018SR302393	刘延安，施润和，刘朝顺	基于中尺度模式的气溶胶轨迹预报系统 V1.0	软件著作权
201811123547.5	吴电明，刘敏，刘彦卓，王梦迪	一种双通道采样大气 HONO 测定系统及方法	发明专利
2018SR930574	殷杰、于大鹏、刘敏	ECNU Flood-Urban 洪涝模拟系统	软件著作权
CN 104422729 B	侯立军；刘敏；尹国宇；郑艳玲	一种基于膜入口质谱仪分析溶解态氮同位素含量的方法	发明专利
CN 104422729 B	侯立军，刘敏，尹国宇，郑艳玲	一种基于膜入口质谱仪分析溶解态氮同位素含量的方法	发明专利

科研获奖

获奖项目名称	颁奖部门	奖项等级	参加人员名单（按证书排序）
2017 年 AGU WRR Editors' Choice Award	Water Resources Research	国际水资源一区期刊最佳论文奖（<1%）	Huang Yan, Liu Hongxing, Hinkel Kenneth,Yu Bailang,Beck Richard, Wu Jianping
传承与创新：气象学与气候学课程建设六十年	华东师范大学	一等奖	束炯、乐群、张超、李朝颐、高炜、郑景春、乔枫雪、刘延安、刘朝顺
系统设计，建设地理学精英人才多元化培养模式	上海市	一等奖	刘敏、王军、余柏蒗、吴健平、徐建华、段玉山、李治洪、张昆、夏海斌
传承与创新：气象学与气候学课程建设六十年	华东师范大学	一等奖	束炯，乐群，张超，李朝颐，高炜，郑景春，乔枫雪，刘延安，刘朝顺
传承与创新：气象学与气候学课程建设六十年	上海市教委	二等奖	束炯，乐群，张超，李朝颐，高炜
传承与创新：气象学与气候学课程建设六十年	华东师范大学	一等奖	束炯，乐群，张超，李朝颐，高炜，郑景春，乔枫雪，刘延安，刘朝顺
中国地理学大会青年优秀论文奖	中国地理学会		塔娜
《西北太平洋热带气旋气候图集(1981-2010)》	中国测绘学会	2018 年全国优秀地图作品"裴秀奖"银奖	雷小途，应明，余晖，鲁小琴，唐曦（计 & 副主编），赵兵科，顾建峰，孙斐然，冯泾贤，黄余明，高晓梅，彭胜潮

《Climatological Atlas of Tropical Cyclones over the Western North Pacific (1981–2010)》	The British Cartographic Society	2018 British Cartographic Society Annual Award, Winner of The John C. Bartholomew Award for Thematic Mapping	Institute of Cartography, ECNU
《Climatological Atlas of Tropical Cyclones over the Western North Pacific (1981–2010)》	The British Cartographic Society	2018 British Cartographic Society Annual Award, Highly Commended of Stanfords Award for Printed Mapping Products	Institute of Cartography, ECNU
《Climatological Atlas of Tropical Cyclones over the Western North Pacific (1981–2010)》	The Cartography and Geographic Information Society	The 45th Annual CaGIS Map Design Competition, Honorable Mentions of Book/Atlas	Xiaotu Lei, Ming Ying, Hui Yu, Xiaoqin Lu, Xi Tang（地图总设计 & 副主编）, Bingke Zhao, Jianfeng Gu
华东师范大学 2018 年“学生心目中最优秀教师”奖	华东师范大学	–	唐曦
2018 年度华东师范大学本科教学年度贡献奖	华东师范大学	–	唐曦
系统设计，构建“多维融合”地理学创新人才培养模式	上海市教委	2017 年上海市高等教育教学成果奖一等奖	刘敏，余柏蒗，王军，吴健平、徐建华，李治洪，唐曦，吕红华，张昆
华东师范大学地理科学学院优秀党员	中共华东师范大学地理科学学院委员会		吴宾
华东师范大学优秀毕业生	华东师范大学		吴宾
华东师范大学地球科学学部优秀博士学位论文	华东师范大学地球科学学部		吴宾
上海市浦江人才计划	上海市科学技术委员会	省部级	
国家精品在线开放课程《计量地理学》	教育部	部级	徐建华
地理学方法论	中国地理学会	第二届全国优秀地理图书奖学术著作奖	蔡运龙，叶超，陈彦光，阙维民
第十二届青年教师教学比赛	教务处	二等奖	赵卿
地球科学学部优秀硕士学位论文	地球科学学部		赵卿
国家“万人计划”教学名师	中组部	国家级	郑祥民

七 交流合作 Academic Exchanges & Cooperations

2018 年学院学术交流持续活跃。举办了第五届“地理信息和空间分析技术在公共卫生健康领域的应用”研讨会、“第九届空间综合人文学与社会科学国际论坛”、第二届“华东师范大学地理科学学院——昆士兰大学地球科学与环境学院联合研讨会”、“地理大数据与智慧城市”论坛、地理信息科学教育部重点实验室第四届学术委员会第三次会议、华东师范大学 2018 年度青年科学家（学者）国际论坛 – 地理科学学院分论坛、“地理学与生态文明”博士后论坛。 由中国教育学会地理教学专业委员会（秘书处设在我院）的主办“高中地理课程标准解读”研讨会、“落实核心素养，提升地理实践力，推进研学旅行”研讨会暨 2018 年地理师范生教学技能大赛。

1. 主办 / 承办 / 协办会议

会议名称	主办单位名称	召开时间	参加人数
“高中地理课程标准解读”研讨会	华东师范大学地理科学学院	2018.03.14	550
第九届空间综合人文学与社会科学	华东师范大学	2018.06.24–25	200
第九届空间综合人文和社会科学国际论坛	CPGIS	2018.06.23–24	100
中美崇明生态研究中心暨生态论坛	崇明生态研究院	2018.08.06–08	60
教育部拔尖创新人才大会	教育部	2018.07.29–30	200
中国环境学会沉积物环境年会	中国环境学会	2018.10.31–11.02	300
第五届“地理信息和空间分析技术在公共卫生健康领域的应用”研讨会	CPGIS	2018.07.17–19	100
2nd ECNU SoGS–UQ SEES Joint Workshop	华东师范大学地理科学学院	2018.09.28	30
全国高校地理学拔尖人才培养高峰论坛	教育部地理学教学指导委员会	2018.07.29–30	200

“高中地理课程标准解读”研讨会



“地理大数据与智慧城市”论坛

第九届空间综合人文学与社会科学国际会议

第五届“地理信息和空间分析技术在公共卫生健康领域的应用”研讨会


第二届“华东师范大学地理科学学院——昆士兰大学地球科学与环境学院联合研讨会”

2. 来访交流与合作

讲学或报告人员姓名	国内外大学 / 机构名称	讲学或报告时间	讲学或报告名称
张军锋	杜克大学全球健康研究所（Duke Global Health Institute）尼古拉斯环境学院（Nicholas School of the Environment）	2018/12/07	Introduction to Global Environmental Health: Climate Change as An Example
丁永建	中国科学院	2018/12/24	冰冻圈与全球变化
张世强	西北大学	2018/12/24	干旱区典型山区流域冰冻圈水文过程观测试验与模拟研究
蔡华阳	中山大学	2018/09/17	强人类活动的影响辨识 -- 以三峡大坝对长江下游水文的影响为例
李红	挪威气象局	2018/09/17	冰川水文及城市水文模型研究
杨大庆	University of Victoria	2018/10/08	Recent Advance in Arctic Hydrology Research
顾继东	香港大学	2018/06/08	Microbial Detoxification of Plasticizers and Anammox Bacteria for Nitrogen Removal
王兆印	清华大学	2018/11/19	黄河 2000 年来治理方略之争 – 束水攻沙还是宽河滞沙
黄浚瑋	美国耶鲁大学森林与环境学院	2018/04/18	
Zhao Feng	美国大气与海洋管理局	2018/06/07	Mapping terrestrial ecosystem dynamics across multiple spatial scales
Xie Yichun	东密歇根大学	2018/07/03	Adapting big data mining analytics to examine dominant trajectories of neighborhood change: A case of Metro Detroit
Michael Batty	伦敦大学学院	2018/07/05	Modelling and Predicting the Impacts of Large Scale Urban Infrastructures
Christophe Claramunt	法国海军学院研究所	2018/04/10	Big data in maritime research
孙波	中国极地研究中心	2018/03/22	地球“三极”国际大科学计划，南极部分：南极环境与气候变化
李院生	中国极地研究中心	2018/06/14	中国南极深冰探测进展与展望
Mark Curran	Australian Antarctic Division	2018/06/014	Australian Antarctic ice core research
徐柏青	中科院青藏高原研究所	2018/08/05	南亚黑碳排放与第三极冰川命运
Francesco Cioffi	罗马大学	2018/10/12	Modeling the link between local extreme rainfall/flood events and large-scale atmospheric circulation features and impact assessment
Federico Conticello	罗马大学	2018/10/12	Complex Network applications to link circulation patterns and hydrological extremes
肖化云	中科院地化所	2018/12/06	稳定同位素理论与方法在大气环境中的应用
Chak K. Chan	香港城市大学	2018/12/20	Reactive uptake of glyoxal by ammonium containing salt particles as a function of relative humidity
秦敏	中国科学院合肥物质科学研究院	2018/09/21	大气活性含氮化合物的光谱学探测及其分布特征研究
胡恩柱	东北大学	2018/09/22	近地层臭氧浓度升高对陆地生态系统的影响
易志刚	福建农林大学	2018/10/30	Carbonyl sulfide (OCS) as a proxy of GPP in terrestrial ecosystem: the role of soil OCS fluxes
潘月鹏	中国科学院大气物理研究所	2018/10/31	我国大气氨浓度观测和颗粒物铵盐来源解析研究进展
刘春岩	中国科学院大气物理研究所	2018/10/31	陆地—大气界面气体交换通量全自动观测系统
申卫收	南京信息工程大学	2018/11/16	接种 N2O 还原微生物减少 N2O 排放、促进牧草生长

Guy Nordenson	普林斯顿大学	2018/06	Climate adaptation by design
Paul Lewis	普林斯顿大学	2018/06	Amphibious urbanism
Ning Lin	普林斯顿大学	2018/06	Hurricane hazards and risk in a changing climate
王红说	中国农业大学	2018/05/23	基于遥感与气象数据的干旱监测研究
廖明生	武汉大学	2018/11/21	基于雷达遥感的地质灾害与基础设施安全监测
Antonio Pepe	意大利 IREA-CNR 研究所	2018/12/06-11	

3. 出访交流与合作

海外研修与交流

海外研修交流人员姓名	海外大学 / 机构名称	研修起止年月	合作导师与研修专业
陈睿山	IIASA	2018.1.20-2.20	Yoshihide Wada, 水土耦合
Steirou Eva Styliani	德国波茨坦地球科学中心 (GFZ)	2018.2.26-4.7（来访）	孙勋 自然地理学
王格慧	美国 Aerodyne 公司	2018.9.15-24	气溶胶质谱仪操作与维护培训
李春兰	Hamburg University of Applied Sciences	2017.9-2018.8	Prof.Walter Leal Filho，气候变化
梁鑫鑫	Louisiana State University, Department of Geography & Anthropology	2017.9-2018.2	Lei Wang ， 地理信息科学
李梦雅	University of Illinois at Urbana-Champaign	2017.9-2018.9	关美宝（Mei-Po Kwan），地理与地理信息科学
谭金凯	Columbia University	2018.9-2019.9	Adam H. Sobel, Atmospheric & climate dynamics, tropical meteorology, extreme weather
谢郁宁	美国飞行器研究公司	2018.9-2018.9	学习、培训高分辨率气溶胶质谱

海外讲学或国际会议报告

讲学或报告人员姓名	国外大学名称或国际会议名称	讲学或报告时间	讲学或报告名称
陈龙	美国地球物理协会（AGU）年会	2018.12.12	Trade-Induced Atmospheric Mercury Deposition and Outflow over China
陈睿山	Transitioning to Sustainable Development of Land Systems through Teleconnections and Telecouplings	2018.09.03-05	Telecoupling of consumption and production of species
陈睿山	Global land degradation and restoration	2018.03.21-26	Land degradation: impacts and solutions
陈睿山	中非生态学学科发展与教学交流国际研讨会	2018.06.18-20	Telecoupling of China and Africa
陈佐旗	2018 CPGIS Annual Conference	2018.06.30	Mapping global urban areas using nighttime light data from 2000 to 2012
陈佐旗	The Fifth International Workshop on Earth Observation and Remote Sensing Applications	2018.06.20	A new approach for detecting urban centers and their spatial structure with nighttime light remote sensing
方文政	International Workshop on SLCPs in Asia: Chemistry-climate Modeling and its applications, Jeju, South Korea, 2018	2018.11.01	Sources and evolution of East Asian Carbonaceous Aerosols

高红凯	荷兰代尔夫特理工大学	2018.09.27	Have we fully exploited the topographic information in hydrological modelling?
高红凯	美国地球物理联合会	2018.12.13	Have we fully exploited the topographic information in hydrological modelling?
高红凯	坦桑尼亚非洲理工大学	2018.09.12	Improving hydrologic predictions in poorly gauged basin
郭锋涛	国际地理联合国俄罗斯科学院地理所成立 100 周年年会	2018.06.10	The Development of geography Digital Learning Resource in China.
Olga Khlebosolova,NellaMunich, Fengtao Guo	4th international forum on Teacher Education	2018.05	Integrated approach to teacher education: the results of a comparative study in Russia, Ukraine, China
何洪鸣	牛津大学，Joint Sino-British Workshop on Environmental Archaeology	2018.07.16	River Basin Environmental Evolution — Civilization and Social Development
黄艳	2018年欧洲地球科学联盟(EGU)学术年会	2018.04.08-13	A HMRF-based spatio-temporal modeling technique for improving MODIS snow products
黄艳	2018年国际地理信息科学大会(CPGIS)	2018.06.28-30	Analysis of Thermal Structure of Arctic Lakes Using in Situ and Multi-date Landsat-8 Data
黄艳	2018年美国地球物理协会(AGU)学术年会	2018.12.10-14	Spatio-temporal analysis of snow cover variations in the Upper Rio Grande Basin using MODIS snow products and in situ data (2002-2017)
李超	The 5th CSSP-China Annual Workshop	2018.10.09	How much information is required to well-constrain local estimates of future precipitation extremes?
李超	International Symposium-Water Heritage in Asian Cities	2018.11.29	How much information is required to constrain estimates of precipitation extremes at impact relevant scales?
刘敏	印度 IIT	2018.10.19-28	Applications of GIS methods and techonologies to urban public safety in BRICS countries
刘敏	俄罗斯圣彼得堡彼得大帝理工大学	2018.04.10-15	Applications of GIS methods and techonologies to urban public safety in BRICS countries
刘敏	印度德里大学	2018.10.19-28	Applications of GIS methods and techonologies to urban disasters in costal cities
刘敏	国际灾害风险大会(北京)	2018.04.17	Towards an eco-smart city: A case of Chongming
聂宁	欧洲地球科学联盟(European Geosciences Union，简称 EGU) 2018 年会	2018.04.08-14	Effects of dams operations on streamflow change in Yangtze River Basin, China
Guitao Shi	3rd International Workshop on Tracer Applications of Noble Gas Radionuclides (TANGR 2018)	2018.09.05-07	Searching for the old ice in Antarctica: Chinese progress and plans
束炯	10th International Conference on Urban Climate, 14 Symposium on Urban Envirinment	2018.08.05-10	The Development and Environment Evolution of Shanghai
束炯	美国大气科学研究中心(NCAR)	2018.08.11-23	Effect Evaluation of Microphysical Parameterization Scheme for Global Atmospheric Model MPAS
孙勋	意大利罗马大学	2018.02.02	Analyzing extreme hydro-meteorological events with climate big data
孙勋	8th International Symposium on Integrated Water Resources Management IAHS-ICWRS	2018.06.15	An analysis of extreme hydro-meteorological events with climate big data
孙勋	International Symposium of Ecohydrology and Water Security: Opportunities & Challenges from Developing Countries	2018.10.18	Study water security problem with climate big data
孙勋	印度德里大学	2018.10.29	Water security and climate big data
孙勋	美洲地球物理年会(AGU)	2018.12.12	How climate affects the dependence of extreme hydro-meteorological events

塔娜	ACSP	2018.10	How does neighborhood activities influence residential satisfaction? Evidence from Shanghai
王东启	12th International Symposium on Biogeochemistry of Wetlands (BioGeo 2018)	2018.04.24	Effects of Temperature Increasing On the Nitrous Oxide Emission from Intertidal Area along the East China Coast
王格慧	中德双边研讨会 “气溶胶化学及其健康效应：分析化学面临的挑战与机遇	2018.03.19–23	Rapid aqueous phase formation of sulfate during severe haze periods in China
王格慧	International Workshop on Organic Matter in the Atmosphere	2018.05.10–13	Enhanced aqueous phase formation of secondary organic aerosols by biomass burning in North China Plain
王格慧	大气颗粒物来源解析技术及应用国际研讨会	2018.08.15–16	Particle acidity and sulfate production during severe haze events in China cannot be reliably inferred by assuming a mixture of inorganic salts
李梦雅 王军	American Association of Geographers, US	2018.04.10–15	Using points-of-interest data to estimate the commuting patterns in central Shanghai,China
谭金凯 王军	American Association of Geographers, New Orleans	2018.04.10–15	Nonlinear Modelling of Tropical Cyclone Frequency Based on Lasson and Random Froest
李若男 王军	American Association of Geographers, New Orleans	2018.04.10–15	Assessment of using low-impact development to urban pluvial flash flood due to climate change—Case study of downtown Shanghai
易思 王军	American Association of Geographers, New Orleans	2018.04.10–15	Socio-economic losses of storm flooding with effects of sea-level rise and the probable maximum storm surge in Shanghai
胡文燕 王军	American Association of Geographers, New Orleans	2018.04.10–15	Studying the urban traffic congestion pattern in pluvial flash flood scenarios based on macro traffic simulation
梁鑫鑫 王军	American Association of Geographers, New Orleans	2018.04.10–15	Analysis and trend prediction of long-term evolution of estuarine morphology: A case study of South Branch in the Yangtze River Delta, China
李春兰 王军	European Geosciences Union General Assembly 2018, Vienna, Austria	2018.04.08–14	Relations between vegetation and drought in different time-scales across Inner Mongolia Plateau, China.
王军	Chongming World-class Eco-island Forum 2018 Programme, Shanghai , China,	2018.08.06–08	Climate Change and Flood Risk Prevention: Based on socio-economic losses assessment of storm flooding with effects of sea-level rise and extreme storm surge in Shanghai / Chongming
王军	The 13th China-Japan-Korea Joint conference on Geography, Chongqing, China	2018.10.19–23	Socio-economic losses of storm flooding with effects of sea-level rise and the probable maximum storm surge in Shanghai
吴宾	10th International Conference On Geographic Information Science	20 分钟	A novel method for urban hierarchy characterization using night-time light remote sensing data
吴电明	SINO-TANZANIA WORKSHOP	2018.09.12	Exchange of nitrous acid (HONO) between soil and atmosphere
项熙	2018 IGU Regional Conference	2018.08.09	Learning differences in spatial thinking skills of university students within a web based mapping environment
项熙	华东师范大学地理科学学院——昆士兰大学地球科学与环境学院联合研讨会	2018.09.28	Developing spatial cognition for smart citizenship
受邀参加	全球人工智能与教育大数据峰会	2018.07	
徐建华	2018 全国生态与环境信息学会议	2018.06.08–10	大数据如何有效地服务于生态决策支持?
杨毅	The 4th Conference on Environmental Pollution and Health	2018.05.18–20	Anthropogenic nanoparticles: identification and their environmental impact.
杨毅	Virgnina Tech	2018.04.19–22	Incidental nanoparticles generation and release from industrial coal-burning

叶超	与哈维面对面：哈维思想研讨会	2018.05.26-27	Spatial Production and Governance of Urban Agglomeration in China 2000-2015: Yangtze River Delta as a Case
尹国宇	The Fourth International Conference on Environmental Pollution and Health	2018.05	Effects of Multiple Antibiotics Exposure on Denitrification Process in the Yangtze Estuary Sediments
尹国宇	SIL 2018 Congress	2018.08	Effects of Multiple Antibiotics Exposure on Denitrification Process in the Yangtze Estuary Sediments
张佳琦	国际地理联合会地理教育委员会2018年会（加拿大）	2018.08.04	中学地理教科书国家意识评价研究
张佳琦	亚洲可持续教育大会（新加坡）	2018.05.02	可持续教育教材的编写思考
张琦	国际地理联合会地理教育专业委员会议（IGU-CGE） 加拿大 魁北克	2018.08.05	Implementing competences-based and local-based Geography Curriculum -- Experience from a rural school on Chongming Island in Shanghai Municipality 基于能力培养的乡土地理课程开发 -- 以崇明岛前哨学校为例
赵卿	2018年“龙计划”四期中期成果国际学术研讨会	2018.06.20	Profiling and mapping flooding risk of Shanghai coastal area based on InSAR and a hydrodynamic model
赵卿	俄罗斯圣彼得堡国家重点研发计划政府间合作项目金砖国家城市公共安全的地理大数据应用研究项目成果交流会	2018.05.15	项目进展汇报
赵卿	第二届华东师范大学地理科学学院和澳大利亚昆士兰大学地球科学与环境学院联合研讨会	2018.09.28	Detection and Interpretation of Time Evolution of Costal Environments through Integrated DInSAR, GPS and Geophysical Approaches
赵卿	印度理工大学卢克里分校召开的中、俄、印三方合作的国家重点研发计划政府间合作项目金砖国家城市公共安全的地理大数据应用研究项目成果交流会	2018.10.22	项目进展汇报
郑艳玲（Keynote）	第34届国际湖沼学大会	2018.08.23	Effects of silver nanoparticles on nitrification and associated nitrous oxide production in aquatic environments
王铮	2018 North American Meetings of the Regional Science Association International	2018.11.07-10	China’s Carbon Emission Peak

校内、国内学术报告

讲学或报告人员姓名	国内大学名称或学术会议名称	讲学或报告时间	讲学或报告名称
陈亮	中国城市规划设计研究员特邀报告	2018.03.30	城市形态分析及微气候模拟在气候响应城市设计中的应用
陈龙	第五届青年地学论坛	2018.10.28	贸易驱动下的中国区域大气汞沉降和越境传输
陈睿山	中国地理学大会	2018.08.29-30	土地退化与自然灾害耦合研究进展
陈睿山	中国土地学会年会	2018.12.22-25	中国土地退化热点区域与管理
吴珍	中国地理学大会	2018.08.29-30	上海海洋健康评价
SENGUPTA DHRITIRAJ	中国地理学大会	2018.08.29-30	global land reclamation and sea level rise
SENGUPTA DHRITIRAJ	亚洲地理学大会	2018.12.06-10	global land gain or loss? A remote sensing perspective
陈佐旗	中国地理信息科学理论与方法学术年会	2018.11.04	基于夜间灯光遥感数据的多时相全球城市区域提取
朱露 戴雪荣 师育新 王超 景凌洋	中国地理学会年会（西安）	2018	基于 InSAR 技术的浙东四明山近期构造隆升及其空间差异性分析
赖智荣 师育新 戴雪荣 郑洁 王文华	中国地理学会年会（西安）	2018	钱塘江河流沉积物中活性铁的变化及其指示意义
方佳毅	会议名称：Regional Climate Change and Coastal Disaster Mitigation 地点：国家海洋信息中心	2018.09.17	Risk assessment of coastal disaster in China and implication
方文政	华东师范大学 地理科学学院	2018.10.10	北极和亚洲碳气溶胶：源、转变及影响
高红凯	南京信息工程大学	2018.05.10	Predicting streamflow in ungauged basins (PUB) from the perspective of ecohydrology
高红凯	冰冻圈科学年会	2018.11.18	寒区景观水文模型构建的理论与实践
高红凯	地理学大会	2018.08.30	生态水文视角破解 PUB 难题
高红凯	西安 International Symposium of Ecohydrology and Water Security	2018.10.18	A simple topography-driven and calibration-free runoff generation module
高红凯	兰州城市学院	2018.08.11	寒区景观水文模型构建的理论与实践
郭锋涛	上海市普陀区	2018.08.22	地理新课标解读
韩平	第五届青年地学论坛	2018.10.28	氨氧化过程中氧化亚氮释放机制
何洪鸣	复旦大学	2018.09.01	河流环境演化与人类文明
何洪鸣	华南师范大学	2018.9.28	河流环境演化与人类文明
胡国华	2018 中国地理信息科学理论与方法学术年会	2018.11.04	基于人工智能的土地利用与功能分区优化与应用
胡国华	2018 年“地理学与生态文明”博士后论坛	2018.12.05	基于 GeoSOS Simulator 地理模拟器的崇明岛土地利用变化规划情景模拟
黄艳	第五届全国积雪遥感学术研讨会	2018.05.04-05	基于面向对象的积雪累积和消融过程时空分析
黎夏	崇明智慧生态岛论坛暨地理信息科学教育部重点实验室学术委员会	2018.01.05	高分辨率全球地表覆盖数据产品精度验证理论方法与实践
黎夏	清华大学	2018.01.11	土地利用变化模拟及其在空间规划中的应用
黎夏	武汉大学	2018.01.14	空间智能与智慧城市群
黎夏	北京大学遥感所	2018.04.24	遥感所校友座谈会

黎夏	北京师范大学	2018.04.25	地理元胞自动机及其应用
黎夏	华东师范大学	2018.06.02	深度学习在地理模拟和分析中的应用
黎夏	华东师范大学	2018.06.23	第九届空间综合人文学与社会科学国际论坛
黎夏	兰州城市学院	2018.08.11	深度学习在地理研究中的应用
黎夏	华东师范大学	2018.09.28	华东师范大学地理科学学院 - 昆士兰大学地球科学与环境学院联合研讨会
黎夏	华东师范大学	2018.10.24	地理模拟系统研究的新进展
黎夏	武汉大学	2018.11.27	地理模拟系统模拟器和优化器的研发及其在空间规划中的应用
黎夏	华东师范大学	2018.12.05	地理信息科学教育部重点实验室第四届学术委员会第三次会议专题报告
李山	2018 中国地理学大会	2018.08.29-30	中国大陆气候舒适域的季节涨落与类型分布
李山	2018 中国地理学会旅游地理专业委员会学术年会	2018.10.27-28	葩嵌旅游圈的空间组织模式
李响	‘From smart and eco to smart eco-cities’ Summer School 2017 in Shanghai	2018.10.17	Spatial optimization and big data in urban area
李响	‘From smart and eco to smart eco-cities’ Summer School 2018 in Shanghai	2018.10.18	Spatial optimization facilitating urban planning and management
李响	第 12 届资源学院院长论坛	2018.11.02	空间资源优化与大数据时代下的挑战
李响	第六届全国测绘地理信息青年学者论坛	2018.07.08	时空大数据索引技术及应用实践
李响	2018 年中国城市与区域实验室（CCRL）年会	2018.07.06	空间优化与大数据时代下的挑战
李响	2018 上海城市规划大数据春季研讨会	2018.04.21	时空轨迹大数据索引方法及工具实践
李响	第五届空间信息智能服务研讨会	2018.01.13	时空大数据索引方法研究
李治洪	第 12 届地球科学课程大会	2018.12.02	浅议新形势下 WebGIS 课程教学
刘敏	中国自然资源学会（南京大学）	2018.11.16	河口关键带
吕红华	第一届构造地质学与地球动力学青年学术论坛	2018.03.23-25	基于河流阶地的北天山河流域侵蚀速率估算
吕红华	2018 年中国地理学大会	2018.08.28-30	天山北麓晚第四纪河流下切速率的空间模式及其意义
吕红华	2018 年中国地球科学联合学术年会	2018.10.21-24	活动造山带山前河流下切速率的空间模式—以天山北麓为例
吕红华	2018 年全国第四纪学术大会	2018.11.03-05	天山北麓柴窝堡盆地南缘晚第四纪断裂活动性研究
吕红华	新构造与年代学论坛	2018.11.17	天山北麓晚新生代构造变形：时间、幅度与速率
聂宁	“地理学与生态文明”博士后论坛	2018.12.05	A Global Hydrological Drought Index Dataset Based on Gravity Recovery and Climate Experiment (GRACE) Data
史贵涛	第五届全国稳定同位素生态学术研讨会	2018.9.16-19	稳定同位素指示的南极雪冰中硝酸根沉积后过程和机制
史贵涛	第五届青年地学论坛	2018.10.26-29	Potentially old ice in the Grove Mountain blue ice area, East Antarctica
史贵涛	中国极地科学学术年会	中国极地科学学术年会	南极蓝冰区古老冰研究
史贵涛	中国冰冻圈科学学会（筹）2018 年学术年会	2018.11.17-18	氮氧稳定同位素指示的南极雪冰中硝酸根沉积后过程
束炯	第十二届大学地球科学课程报告论坛	2018.12.02	气象学与气候学（第四版）新增内容简介
孙勋	清华大学	2018.06.12	气候大数据与极端天气水文事件建模
孙勋	中山大学	2018.11.19	Studying water security problem with climate big data

塔娜	国际中国城市规划学会年会	2018.06	Shared activity spaces by different socioeconomic groups: does built environment matter?
塔娜	中国地理学大会	2018.08	混合社区是否带来社会融合？基于活动空间分异视角的分析
塔娜	时间地理国际会议	2018.09	Neighborhood in time: Non-work activity participation and social segregation among income groups
唐曦	新型地图设计与生产研讨会（武汉大学）	2018.05.04	图美悟真：信息设计驱动的专题地图解放之路
唐曦	第六届全国测绘地理信息青年学者论坛	2018.07.08	“模糊”变量分类体系及其在地理可视化中的表达形式
唐曦	2018 中国地理信息产业大会	2018.07.27	人本转向：地图设计的审美调性与叙事内涵
唐曦	2018 中国地理大会	2018.08.30	随‘意’赋‘形’：空间概念表征的地图信息设计
唐曦	中国测绘学会 2018 年学术年会	2018.09.28	随‘意’赋‘形’：空间概念表征的地图信息设计
唐曦	第九届全国地图学与地理信息系统学术大会	2018.11.29	创意驱动的专题地图集信息整合设计 – 基于《西北太平洋热带气旋气候图集(1981-2010)》案例的实践
唐曦	地图与空间认知学术会议（郑州大学）	2018.12.28	人本转向：地图设计的调性认知与审美重建
王格慧	华东师范大学	2018.11.19	雾里看霾 – 丽娃大讲堂系列讲座
王格慧	第 7 届全国环境地球化学年会	2018.09.03-05	纯无机盐假设不能准确估算中国灰霾期颗粒物酸度和硫酸盐生成速率
王格慧	2018 年中国地球科学联合学术年会	2018.10.22-25	我国北方城市大气重污染期硫酸盐形成机制，邀请报告
王格慧	第 24 届中国环境科学与技术大会	2018.11.04-06	我国灰霾期硫酸盐形成机制与热力学模型的不确定性
王军	中国地理学大会（2018 年会），西安	2018.08.28-30	新时代中国自然地理的创新发展—青年学者视角：城市灾害风险研究思考
胡文燕，赖雯洁，王军．	中国地理学大会（2018 年会），西安	2018.08.28-30	暴雨内涝及交通拥堵对医疗急救可达性的影响—以上海市中心城区为例
赖雯洁，王军．	中国地理学大会（2018 年会），西安	2018.08.28-30	天气对上海市景区客流量的影响评估
王永杰	第七届农业环境污染与生态修复技术研讨会	15 分钟	稻田土壤中硒和生物炭共同作用下调控汞甲基化机理
王永杰	2018 地理学与生态文明 博士后论坛	15 分钟	稻田土壤中硒和生物炭共同作用下调控汞甲基化机理
吴宾	BRICS Project Meeting	20 分钟	Automatic 3D Building Reconstruction from Airborne LiDAR Point Clouds
吴宾	“地理学与生态文明”博士后论坛	20 分钟	基于结构相似度的中国城市等级结构研究
吴电明	中国农业大学	2018.04.28	土壤亚硝酸气体（HONO）排放过程及微生物机理
吴电明	安徽大学	2018.07.04	土壤活性氮（Nr）与全球变化
吴电明	兰州城市学院	2018.08.11	土壤亚硝酸气体（HONO）排放过程及微生物机理
吴电明	第五届全国稳定同位素生态学学术研讨会暨中国生态学会稳定同位素生态 专业委员会 2018 年学术年会	2018.09.18	稳定氮同位素标记的气态亚硝酸（HO15NO）测定方法及其应用
吴电明	UQ-ECNU 交流访问 workshop	2018.09.28	Large NO and HONO emissions from biological soil crusts regulated by drying-wetting cycles and temperature
吴电明	第二届环境地理优秀青年学者论坛	2018.10.14	土壤亚硝酸气体（HONO）排放过程及微生物机理
吴电明	2018 年农业资源高效利用与可持续发展国际学术研讨会	2018.10.27	Exchange of nitrous acid (HONO) between soil and atmosphere
吴电明	第八届全国大气边界层物理和大气化学学术研讨会暨 LPAC 国家重点实验室 2018 年度学术年会	2018.11.25	土壤亚硝酸气体（HONO）排放过程及微生物机理
项熙	2018 年中国地理学大会	2018.08.29	Understanding environmental changes: Preparing young adolescents for uncertain future

项熙	连氏中国发展论坛	2018.09	海上丝绸之路共赢发展
项熙	新加坡南阳理工大学校友会 2018 年长三角论坛	2018.03	人工智能在医疗、养老领域的应用
谢郁宁	“地理学与生态文明”博士后论坛	2018.12.05	崇明西滩夏季大气环境臭氧及 PM2.5 复合污染初探
谢郁宁	第 24 届中国大气环境科学与技术大会暨中国环境科学学会大气环境分会 2018 年学术年会	2018.11.02	参会未报告
谢郁宁	“气溶胶化学及其健康效应：分析化学面临的挑战与机遇”	2018.03.21	参会未报告
杨毅	第五届青年地学论坛	2017.10.14	人类活动产生的纳米颗粒物
陆大培	2018 年全国自然地理学大会	2018.08.29	长江口及其近海水环境中抗性基因的分布
殷杰	大数据时代下城市灾害预警与管理国际研讨会	2018.12.01	城市洪涝数值模拟与灾害应急响应
尹国宇	2nd ECNU SoGS-UQ SEES Joint Workshop	2018.09	Dissimilatory nitrate reduction processes and associated contribution to nitrogen removal in the Yangtze Estuary
尹国宇	第五届青年地学论坛	2018.10	Novel Membrane Inlet Mass Spectrometer Method to Measure 15NH4+ for Isotope Enrichment Experiments in Aquatic Ecosystems
尹国宇	第六届全国沉积物环境与污染控制研讨会	2108.11	长江口沉积物中的硝酸盐异化还原成铵过程
张琦	落实核心素养 提升地理实践力 推进研学旅行暨高等师范生地理技能大赛 新疆 乌鲁木齐	2018.09.29	基于地理学科素养目标的教学资源开发
张远	沈阳农业大学	2018.07.14	利用 WCSM 模拟小麦冠层多时期微波后向散射特征
郑祥民	南京大学	2018.08	全国高校自然地理野外实践共享平台建设
郑祥民	中国地质大学	2018.12	地理野外实践教学改革
郑祥民	陕西师范大学	2018.12	全国高校地理野外实践线路建设
郑祥民	天津师范大学	2018.11	全国高校自然地理野外实践共享平台建设
郑祥民	福建师范大学	2018.09	全国高校自然地理野外实践共享平台建设
郑艳玲	第五届青年地学论坛	2018.10.28	河口环境毒性污染物纳米银对硝化过程的影响
王铮	2018 年中国地理学大会	2018.08.29	论区域发展优势
王铮	第十四届中国科技政策与管理学术年会暨研究会理事会会议	2018.10.20	论区域发展的创新优势

八 党建工作 Party Building

1. 紧密围绕学校、学院中心工作，扎实做好党建工作，为地理学科双一流建设保驾护航

学院发挥党委作用，坚持在校党委的正确领导下，继承发扬“地理学科”传统优势，提升科研与学术育人功能；凝心聚力，构建团结向上的学院文化、引进和培养人才，扎实推进师资队伍建设，为争创双一流学科保驾护航；践行“两学一做”日常化，掌握思想主阵地。2018 年 11 月 18 日，学院整体搬迁进入河口楼，开启全新征程。

2. 认真学习贯彻党的十九大精神，开展学习实践活动

认真组织学习贯彻党的十九大精神、全国和上海市组织工作会议精神、全国教育大会精神。学习贯彻习近平新时代中国特色社会主义思想，在全院范围内开展“不忘初心、牢记使命，贯彻落实党的十九大精神”学习实践活动，增强“四个意识”、坚定“四个自信”、落实“两个维护”。2018 年 1 月 10 日，邀请上海市十九大精神宣讲团成员、华东师范大学齐卫平教授为地理科学学院党员师生开展了题为“坚持和发展新时代中国特色社会主义——学习领会党的十九大精神”专题报告，引导党员深入贯彻学习领会十九大报告精神，落实到实践中，结合专业特色，更好地致力于生态文明和环境保护建设中。9 月 4 日下午，学院党政领导班子集体学习市委书记李强在市委组织工作会议上作的讲话精神；9 月 12 日下午，教职工党支部开展了学习李强书记“讲话”精神及新修订的《中国共产党纪律处分条例》，“争做充满激情、富于创造、勇于担当好干部”主题党日活动。

地理科学学院教职工党支部大会召开：认真学习十九大新党章、重温入党誓词

地理科学学院举行学习十九大精神专题报告会

3. 组织校第十三次党代会代表认真参会，并为学校出谋划策

组织学院校十三次党代会代表认真参会，选举校党委委员、纪委委员，积极参与学校今后五年党的建设和学校改革发展的重大问题讨论，为学校出谋划策。

4. 积极推进特色党建工作

推进“两学一做”学习教育常态化制度化，组织全院各党支部认真学习《中国共产党支部工作条例（试行）》，全面提升支部组织力。落实“三会一课”制度，着力提升主题党日和组织生活质量，开展形式多样的党建活动。包括学习参观《从天安门到石库门》展览；到中共一大会址重温入党誓词；开展“牢记时代使命，书写人生华章”主题党日活动；学习上海市委《关于全面加强城市基层党建工作的意见》；举行学院庆祝建党 97 周年表彰大会；组织教工党员参与毕业生离校教育；举行“充满激情 富于创造 勇于担当”主题党日活动，并组织教工党员参与新生入学教育；组织 77、78 级入校四十周年纪念系列活动；学习贯彻中央和上海市委关于举办中国国际进口博览会的重要指示精神，组织学生联合党支部赴进博会场馆参观学习；组织支部成员到上海市地质调查研究院专业考察，并洽谈党建共建。

学生党建工作有序开展、开拓创新，联合孟宪承书院，举办第四期地学部学生党校入党积极分子培训班，27 人参加本次党校。做好学院七一表彰及毕业生党员教育工作，表彰 15 名院学生优秀共产党员。发展 28 名优秀学生加入中国共产党。完成 32 名新生、62 名毕业生党员组织关系转移。调整研究生支部建制，新建 2018 级硕士生党支部、2018 级博士生党支部、高年级博士生党支部，撤销 2015 级研究生党支部。

2018 年成功申请到 2 项校党建研究课题，其中 1 项为校党建重点研究课题。1 项“党建工作创先创优”项目，本科生党支部获评校党建示范党支部。主动融入区域化党建工作格局，引导师生作为地理人，应更好地发挥学科优势，对接国家重大需求，服务国家和上海。学院与崇明区教育局、崇明教育学院共建“崇明生态教育研究中心”，并与崇明区绿华镇党委结对共建。

坚守初心，行稳致远——参观《跨越时空的井冈山精神》主题展览


地理科学学院学生党支部联合参观校史馆及中共一大会址

九 学生工作 Students work

1. 加强学生思想政治教育、掌握学生动态、及时开展帮扶

学院学生工作团队在学院党政领导下，积极开展学生思想政治教育工作，关注学生思想动态，掌握学生学习、就业、心理、生活情况，及时为学生排忧解难，为学生提供精准服务，及时帮扶，帮助学生顺利完成学业。

2. 认真完成全年学生事务工作

组织各项评优评奖、帮困助学，程序公正公开；助学贷款还贷、医保参保、学费缴纳、报到注册、档案整理与归档、寝室卫生安全、校园安全稳定等工作顺利推进。组织完成 2017-2018 学年各项奖助（本硕博国家奖学金、研究生学业奖学金、本科生奖学金、社会奖学金、校级院级优秀学生、优秀学生干部等）评选，完成 2018 年直升研究生工作，程序公开公正，顺利完成。学生基本医保参保率 100%。学生档案认真整理，及时转递，获得校档案工作先进集体，王婷婷被评为档案工作先进个人。学院资助育人，获批学校“助力扬帆”第一期项目，王婷婷被评为资助工作先进个人。处理多起学生突发心理问题及矛盾冲突，多次与学生一对一谈话交流，多形式交流 -- 线上交流 + 面对面交流，组织导师、同学共同帮助学生渡过难关。我院全年无学生受处分。

2018 年学生积极向上，争先创优。2015 级博士郭行磐获得校长奖学金。在余柏蒗教授指导下，2016 级本科生刘子隆等荣获第七届全国大学生 GIS 应用技能大赛一等奖。

本年度地理科学学院共有 38 名同学主动参与献血，17 名同学担任志愿者做好后勤保障工作；学院 55 名同学先后参加了大华福利院志愿者活动。

2015 级博士郭行磐获得校长奖学金

2016 级本科生荣获第七届全国大学生 GIS 应用技能大赛一等奖

3. 就业创业工作稳步推进

在毕业生在严峻形势下保持高就业率和高质量，我院 2018 届毕业生共 152 人，本科毕业生 76 人，硕士毕业生 68 人，博士毕业生 8 人，三个群体就业率分别为 93.42%，100% 和 100%。学院获评 2017-2018 学年就业工作先进鼓励集体，2018 年学校求职模拟大赛优秀组织奖，王婷婷获评就业工作先进个人，蒋凤丹获评上海市求职模拟大赛优胜奖。致力推动学生创新创业工作，2018 年组织 14 个项目参加校赛，1 个项目获得校赛三等奖。

在 76 名本科生中，升学、出国继续深造的人数为 48 人，占 63.16%。升学去向有北京大学、清华大学、上海交通大学、中科院、北京师范大学、武汉大学、英国伦敦学院大学、美国威斯康辛－麦迪逊分校、美国哥伦比亚大学、澳大利亚昆士兰大学、澳大利亚墨尔本大学、香港城市大学等国内外著名高校。其他同学则进入中兴、北京超图软件、咪咕视讯、广州南方测绘科技股份有限公司等单位、公司工作。

硕士 68 人中，4 人作为选调生服务地方基层（其中 2 位西部地区选调生），1 人创业，6 人升入中科院、复旦大学等著名高校继续读博深造，1 人获 CSC 资助出国读博，6 人进入测绘院、气象局专业相关事业单位，23 名学生进入上海市及各地著名中学（上海中学、控江中学、曹杨二中、深圳外国语学校、四川绵阳一中等），27 人进入专业相关的公司（携程、中建港务、上海国际机场、宝信软件、地听、招行等）。

博士 3 人直接取得高校教职，进入上海工程技术大学、青岛大学等；4 人进入著名高校博士后继续深造，1 人进入上海市教委下属事业单位工作。

本科就业情况

硕士就业情况

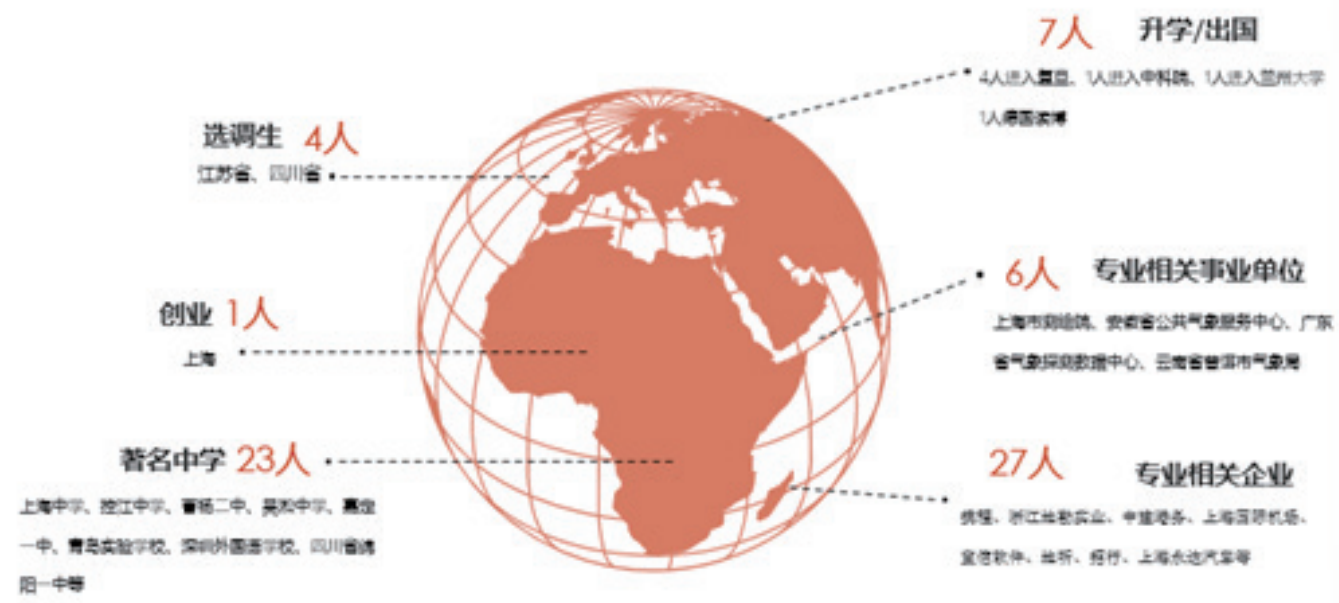

博士就业情况

4. 立足学科特色，支持和融入学院重大活动，营造优良学风

地理科学学院研究生会、团学联，数次承办、协办学院大型学术活动，主办品牌学术活动“焕庸地理大讲堂”1场，“博士生学术沙龙”5场，专业学术报告9场，学习分享交流会15场；承办院系大型学术论坛4场，校级科技·文化节系列讲座1场。如“地理大数据与智慧论坛”、“第九届空间综合人文学与社会科学论坛”、学院入驻河口楼搬迁仪式、2018届毕业典礼、2018级开学典礼、师生迎新晚会、就业起航月和服务月活动等。

其中“焕庸地理大讲堂”邀请了华东师范大学终身教授陈中原教授为地理科学学院2018级全体新生作题为“地理学——人类生存的学科”的讲座。

学习分享交流会立足学生学习需求，与专业学术报告相互补充。例如，举办两场“筑梦远航”留研经验分享会暨“海外交流分享会”，举办“科创训练营”通过4期活动助力大学生科创训练，鼓励大学生创新创业，一年一度的“保研分享会”形成年级间传帮带，“期中助跑”助力课程学习，“READING 21 书香四月”校园主题活动日系列读书活动营造浓厚读书氛围，首届“地理知识竞赛”促进学习动力。

学院暑期组队赴上饶三清山开展“爱心传地，知行千理”三清山枫林中心小学暑期实践活动，给山村儿童带来物质上和精神上的温暖和关怀，利用专业所学的地理教育、旅游地理、自然地理、地图学、地理信息科学等知识和技能，助力农村教育发展，在实践中“进社会、知国情、受教育、长才干、作贡献”。

鼓励健康运动，学院举办品牌活动荧光夜跑吸引近百位同学参与，在春季和秋季分别举办备受师生好评的师生篮球赛，举办地科院春季运动会暨学导运动会。组织同学们参加阳光体育联赛、新莘杯联赛、华东师范大学运动会、校园主题日游泳比赛，均取得了不错的成绩。

举办地理摄影大赛，将美育融入地理教育；五四青年节“放飞青春”活动，制作风筝放飞理想；“春意盆栽”和“干花制作”手工活动装点寝室，“一见钟寝，绝室无双”——寝室屏蔽大赛；院十大歌手比赛丰富课余生活；秘密交流领地——“地科树洞”收集民意，解困答疑，为学院建设提出优化建议。

5. 学生获奖

学生在各项赛事中表现出色，获得第 15 届“挑战杯”全国大学生课外学术科技作品竞赛三等奖 1 项，上海市“挑战杯”二等奖 1 项；第 25 届“大夏杯”一等奖 1 项，二等奖 1 项，优胜奖 1 项；“华为杯”第十四届中国研究生数学建模竞赛二等奖 3 项，三等奖 3 项；第 19 届华东杯数学建模邀请赛三等奖 1 项；2017 年第 10 届中国大学生计算机设计大赛三等奖 1 项；2017 年上海市大学生计算机应用能力大赛三等奖 1 项；2017 年全国大学生英语能力竞赛二等奖 1 项，三等奖 1 项；2017ESRI 杯中国大学生 GIS 软件开发大赛三等奖 1 项。2017 年校第一届佛年杯教师技能创新大赛三等奖 2 项；2017 阳光体育联赛啦啦操项目第一名；2016 级学生军训定向越野比赛二等奖等。

- 奖学金

奖学金名称	获奖名单
国家奖学金	郭行磐，杨东阳，马向怡，彭瑛琦，雷天扬，宁嘉辰，宋珊珊
国家励志奖学金	刘梅林，赵丹丹，于晓雨，沈琦，秦飞月，杨旭利，王芝燕，金慧丽，刘秉鑫，部芷君
上海市奖学金	王仲英
华东师范大学优秀学生特等奖学金	章语之，张樱菀， 朱紫薇，郭娅倩 ，郑惠宁
华东师范大学优秀学生一等奖学金	程浩然，刘博涛，窦新宇，杨梦雯，周莹菲，宋智超，杨艺娴，李梓桐，刘秉鑫，冯佳琦，魏春辉，刘颖智，韩媛媛
华东师范大学优秀学生二等奖学金	袁茹玥，田皓文，沈琦，于晓雨，李晓薏，金慧丽，许悦蕾，林与菲，刘旗洋，梁逸素，张钰霆，陈畅，刘子隆，季仁杰，罗嘉贝，樊春英，绳玉莹，赵蕴宁，肖天，沈雨馨，吕少旸，周亚柳，宋金帛，赵丹丹，赵思宇，杜思媛
华东师范大学优秀学生三等奖学金	吴佩玲，赵潇，周依婧，赵宇，李妍，刘阳，唐茂川，邓淋丰，董人可，刘康遥，饶颖霞，于清越，王君悦，刘梅林，戴洋，沈丹婕，吴君怡，高越，潘邵敏，洪旭，熊美晨，朱星宇，马蕊，奚迪，王宁诚，李珂，高雨嚣，刘佳恒，瞿霖玉，张宣，江紫薇，余可忆，钱弈凡，杨洋，刘泽平，王九科，邓启帆，吴虹烨，刘莹，林佳昕，印嵩岭，王晶晶，王芝燕，杨旭利，吴晨阳，冯丹，王颖，林艺欣，吴潇宇，祖丽胡玛尔
华东师范大学能达奖学金	郭娅倩
华东师范大学分众奖学金	蒋凤丹， 陈玉龙
华东师范大学少数民族优秀学生奖学金	白锐东，马庆媛
华东师范大学校优秀学生干部	田皓文，吴君怡 ，杨艺娴 ，刘子隆，季仁杰，刘康遥 ，梁鑫鑫，陈 曦，周沙，杜威宁，刘颖智 ，李梓桐
华东师范大学校优秀学生会干部	杨艺娴，彭瑛琦，瞿霖玉，朱星宇，季仁杰
华东师范大学校优秀学生	袁茹玥，李晓薏，雷天扬，窦新宇，章语之，宋珊珊，刘旗洋，周莹菲，王宁诚，宋智超，蒋凤丹，吴 珍，尹梁明 ，张煊宜，陈一凡，蒋俊帆，李 睿，郭行磐，杨东阳 ，魏昕怡，郭娅倩，廖海婷，苗宏涛，王 真，郑惠宁，赵丹丹，刘秉鑫，樊春英，宁嘉辰
中国国际文化交流基金会明德奖学金	胡 瑞

- 优秀集体与个人

奖项名称	获奖人员
上海市阳光体育大联赛 高校游泳接力赛	男子 8*25 米接力 第二名：刘宇凡 罗嘉贝 男子 8*50 米接力 第三名：刘宇凡 罗嘉贝 男女混合 8*50 米接力 第二名：刘宇凡
上海市阳光体育大联赛 游泳比赛	男子 50 米自由泳 第六名：刘宇凡 男子 50 米蛙泳 第六名：刘宇凡 男子 4*100 米自由泳接力 第五名：刘宇凡 男子 4*100 米混合泳接力 第四名：刘宇凡
2017-2018 华东师范大学孟宪承书院优秀学生导师	胡 瑞
2017-2018 华东师范大学实习报告奖	吕少旸
华东师范大学第二届书院杯篮球友谊赛团体亚军	买尼苏尔·吾斯曼

2018 年校运会	男子 400 米运动会第六名：黄嘉旭 女子仰卧起坐第四名：王　颖
2018 年校园主题日游泳比赛	男子 50 米蛙泳冠军：刘宇凡 男子 4*50 米自由泳接力亚军：刘宇凡 王宁诚 罗嘉贝 韦雨
地理科学学院优秀学生党员	彭　亚，沈　琦，周　沙，蒋俊帆，曾永盛，尹梁明
地理科学学院优秀学生干部	赵　宇，李　妍，潘邵敏，朱星宇，张樱菀，景凌洋，宫文康
地理科学学院优秀学生	许悦蕾，饶颖霞，高　越，梁逸素，杨　柳，罗嘉贝，刘佳恒，彭瑛琦，经雅梦，闫如玉，马冠宇，张德英，周云云，陆大培，艾　昕，吴　越　曾永胜，张　希
地理科学学院优秀志愿者	陈　曦，陈一凡，景凌洋，顾高玥，杨　柳，杨成术，魏钰烨，杨艺娴，彭瑛琦，朱星宇，姜鑫帆，赵丹丹，李梓桐，赵蕴宁，刘秉鑫，杜思媛，余可忆，李晓薏，吴潇宇，韩媛媛，薛珊珊，周　沙，曾永胜，窦新宇，蒋俊帆，程浩然，瞿霖玉，何　雪，梁鑫鑫，田皓文，尹梁明，朱　露，杨　言，徐皖嘉，王宇成，赵　宇，宋智超

● 专业比赛获奖

奖项名称	奖项级别	获奖人员				
第十六届“挑战杯” 全国大学生课外学术科技作品竞赛	三等奖	丁艳				
“华为杯”第十五届 全国研究生数学建模竞赛	二等奖	钱行健	张粮锋	李睿	王丛笑	左京平
		成斌	陈红星	赵越	田姮	
	三等奖	常恬君	宋嘉佳	周沙	刘宁	蒋俊帆
		曾永胜	黎达辉	王苊梓	王强	魏钰烨
		张泽宇	许诗枫	刘薇	王建宇	张德英
		李乔玄	张峦	赖雯洁		
第二十届“华东杯” 全国大学生数学建模邀请赛	一等奖	李晓薏				
	二等奖	刘子隆				
	三等奖	罗嘉贝	潘邵敏	黄宇阳	吴君怡	
第七届全国 GIS 应用技能大赛	一等奖	刘子隆	罗嘉贝	宋智超	胡正欣	
2018 年（第 11 届）中国大学生 计算机设计大赛	三等奖	雷天扬	窦新宇			
2018 年 美国大学生数学建模比赛	一等奖	田浩文	程浩然			
	二等奖	窦新宇	雷天扬	刘博涛	周依婧	
上海市高校 “气象 + 大数据“应用创新大赛	二等奖	窦新宇	李晓薏	邓谦		
	三等奖	左京平				
全国大学生数学建模大赛上海赛区	一等奖	丁光宇				
	二等奖	杨艺娴	刘宇凡	王宁诚		
	三等奖	宋智超	罗嘉贝	瞿霖玉	周莹菲	
“上汽教育杯” 上海市高校科技创新大赛	二等奖	雷天扬	窦新宇			
2018 年上海市 大学生计算机应用能力大赛	三等奖	雷天扬	章语之	窦新宇	丁光宇	
		刘梅林	邓淋丰	阳静静		
华东师范大学第二十六届 “大夏杯”大学生课外学术科技作品竞赛	一等奖	刘子隆				
	二等奖	雷天扬	窦新宇	彭亚	魏中佳	
	三等奖	金慧丽				
华东师范大学第二十五届 “大夏杯”大学生课外学术科技作品竞赛	优秀奖	郭珮珺	丁光宇			

华东师范大学大学生物理竞赛	二等奖	郑惠宁		
	优胜奖	刘秉鑫		
2018 年全国大学生英语能力竞赛	二等奖	肖 天		
上海市第二届大学生安全知识竞赛	三等奖	白锐东		
2018 年上海市大学生求职模拟大赛	优胜奖	蒋凤丹		
华东师范大学求职模拟大赛	一等奖	蒋凤丹		
	二等奖	雷天扬		
华东师范大学计算机应用技能大赛	三等奖	李晓薏	王君悦	刘博涛
	优胜奖	雷天扬		

6. 丰富活动，多彩生活

地理科学学院团学联、研究生会积极举办各类活动助力学生成长，丰富校园文化生活。文化熏陶，循循善诱，引导学生爱国爱校；立足学科，弘扬学术，营造浓厚学习氛围；师长关怀，朋辈互助，促进学生团结友爱；文体熏陶，提升修养，鼓励学生多才多艺；社会服务，锻炼能力，培养学生奉献精神。

趣味运动会


元旦晚会


师生篮球赛


破冰活动


志愿活动

7. 宣传聚焦，传递能量

学院网站运行良好

推动师生积极报道所参与的各类科研成果、活动、获奖，培养师生养成积极宣传报道的良好新闻素养。2018 年共向校组织部投稿 15 条党建工作新闻，并积极向学校主页投稿宣传学院中心工作，其中有 1 条新闻登上学校主页大图，3 条新闻被定为主页热点新闻，多条新闻作为学校要闻宣传，极大地提升了地理学学科的形象和影响力。

网站地址：www.geo.ecnu.edu.cn

学院微信公众号—“华师地理”运作良好

已有 3827 人关注订阅，较 2017 年增加了 30% 的用户数。新闻阅读量及转发量正在稳步提升，已经在校内外形成一定影响。制定网络安全管控、中英文网站、新媒体管理审批制度，加强学院宣传思想工作队伍建设，打造一支强有力的工作团队。2018 年学院获得校新闻工作先进集体称号，学院官微获得校微信传播优质账号称号。

华师地理

WeChat ID　ecnu_geo

Intro　华东师范大学地理科学学院官方微信

十 工会工作 Trade Union Work

认真完成校工作布置的常规工作：暑假休养、互助基金、会员服务卡、校运会等，在广播操比赛中获优秀表演奖。指导学院青年教师联谊会联合开展工作，组织学院师生篮球赛、青年教师踏青、杰青讲成长故事等活动。青年联谊会获校工会考核优秀。关心重病、困难教职工，经常看望、安慰教师及家属。看望每一位生育新生儿的教师，为老师们送去温暖。积极参加校工会组织的主席沙龙及各项活动。继续完善教工小家，为教师提供一个温馨的交流场所，已添置按摩椅。

推进民主管理。组织召开多次全院教师大会，听取教职工对学院搬迁河口楼的分配方案、家具、公共服务设施等意见。

支持校工会活动。组织学院教工合唱团参加学校纪念改革开放四十周年合唱比赛，获优胜奖，促进了教师们交流，颇受好评。

用心服务教师。举办妇女节活动—手工包包制作，让女教师感受到手作之美；举办六一节活动，探索乐高世界，让教师们享受一个轻松愉快的亲子时光；举办女教师烘焙培训，让老师们享受悠闲的午后时光；举办教职工联欢活动，凝聚学院师生，辞旧迎新。

2018 年，获评校“先进工会小家”。

教工合唱《江山》

2019 年新年晚会

“地二代”萌娃亲子秀

十一 校友会工作 Alumni Association Work

组织 2018 届毕业生捐赠地理微基金，捐赠率及金额均继续名列全校前茅。做好学校校友会布置的各项任务。组织地理系 77、78 级校友返校及参加学校组织的校友音乐会。帮助校友寻找老同学，及时回复校友来信，为校友尽力提供服务。邀请上海中学王莺校友返校为毕业生做讲座，帮助毕业班了解上海基础教育。

感谢以下同学参与微基金捐赠，为师弟师妹留下公益基金，心系师大，薪火相传：

本科生

陈爱钦 周钰妮 陈倩倩 姜奕竹 王明智 姚红岩 龚诗瑀 曾靖涵 吴佳栩 张昊天 郑童童 曾涵泳
周靖祎 郭珮珺 宋嘉佳 章晗之 邢逸潇 李嘉皓 忻嘉仪 任浙豪 滕雪婷 杨 叶 杨 溪 瞿 蒙
黄 菁 苏雅煌 梅 琳 张 彦 王 席 白 卓 于听雷 杨俊静 徐 涛 刘若琳 高 歌 千家乐
吴 豪 高瀛远 冯 通 王小玉 刘紫玟 宫 赫 陈 成 童宗泽 范 儒 杜健邦 王祎頔 仇新莲
张 朔 周钰妮 向诗月 郑舜岚 邬益倩 钱伟康 周玉莹 陈倩倩 吴一明 彭 颖 秦怡慧 杨崝源
崔 博 陈宇超 宋昱辰 刘苇航 刘亦隽 严钰帆 刘子夜 王敏琛 王悦敏 黄立洪 汤 芮 杨倩倩
魏雪馨 李姣楠

研究生

禹 雷 陈 敏 周 雅 石 艳 费茉莉 林杏梅 朱 琳 杨天鹏 朱思扬 李璐含 赵佳楠 沈 成
胡亚丹 韩美丽 孙秀茹 董小芳 陈亦辉 杨华玮 郑旭曼 王忠樑 许晓宁 朱春红 赵如意 郭春颖
王文洁 封竞男 朱 丽 王郭臣 郝 玉 黄乐乐 张亚洲 程 璐 聂家琴 宋 歌 吴诗雪 陈 洁
邓顺强 易 思 邓依薇 陈昊楠 崔用祥

博士生

王媛媛 钭斐昀 吴 宾

十二 学术机构 Academic institution

1. 学术委员会（暨教授委员会）

主任： 刘 敏
副主任： 段玉山
委 员：

王 军 过仲阳 刘 敏 李 响 杨 毅 束 炯
吴健平 陈振楼 季民河 周立旻 郑祥民 段玉山
俞立中 徐建华 高 炜 蒋 辉 蔡永立

2. 学位委员会

主任： 李 响
副主任： 吴健平
委 员：

王 军 王婷婷 过仲阳 刘 敏 李治洪 杨 毅 陈振楼
周立旻 郑祥民 段玉山 徐建华 高 炜 蔡永立

3. 人才培养委员会

主任： 王 军
副主任： 郑祥民
委 员：

王 军 王婷婷 乐 群 吕红华 朱良峰 刘 敏 李 山
李 响 束 炯 吴健平 余柏蒗 周立旻 郑祥民 赵 卿
段玉山 徐建华 唐 曦

4. 国际咨询委员会

Roberts Chen（哥伦比亚大学）
Alex Shebinin（哥伦比亚大学）
Cynthia Rosenzweig（哥伦比亚大学）
Haibo Liu（哥伦比亚大学）
Adam Sobel（哥伦比亚大学）
Beizhan Yan（哥伦比亚大学）
Eric Wood（普林斯顿大学）
Ming Lon（普林斯顿大学）
James Smith（普林斯顿大学）
William Solecki（纽约城市大学）
林晖（香港中文大学）
刘红星（辛辛那提大学）
王法辉（美国路易斯安那州立大学）
邱方（美国德克萨斯大学达拉斯分校）
孙来祥（马里兰大学）
隋殿志（美国俄亥俄州立大学）

学院微信公众号　　学院官网

华东师范大学地理科学学院

邮编: 200241
电话: 021– 54341218
地址: 上海市东川路500号
网址: http://www.geo.ecnu.edu.cn

School of Geographical Sciences
East China Normal University

Postcode: 200241
Tel: 021- 54341218
Website: http://www.geo.ecnu.edu.cn
Address: No.500,Dongchuan Road,Shanghai